

ÚZEMNÍ PLÁN PAZDERNA ZMĚNA Č. 1













2. HLAVNÍ VÝKRES

1 : 5 000

LEGENDA NAVRŽENÝCH ZMĚN

STAV	NÁVRH	
		HRANICE ZASTAVĚNÉHO ÚZEMÍ K 1. 6. 2016
		HRANICE ZASTAVITELNÝCH PLOCH S OZNAČENÍM
		HRANICE PLOCH PŘESTAVBY S OZNAČENÍM

PLOCHY S ROZDÍLNÝM ZPŮSOBEM VYUŽITÍ

PLOCHY STABILIZOVANÉ	PLOCHY ZMĚN	
		PLOCHY SMÍŠENÉ OBYTNÉ
		PLOCHY DOPRAVNÍCH KORIDORŮ
		PLOCHY VEŘEJNÝCH PROSTRANSTVÍ
		PLOCHY VÝROBY ZEMĚDĚLSKÉ
		PLOCHY ZEMĚDĚLSKÉ - ORNÁ PŮDA, TRVALÉ TRAVNÍ POROSTY
		RUŠENÉ JEVY



