






























LEGENDA PODTISKU:

-  hranice správního obvodu obce
-  dálnice, rychlostní silnice
-  silnice I., II. a III. třídy
-  mimoúrovňová křižovatka
-  regionální trať
-  železniční vlečka
-  elektrické vedení 400 kV
-  elektrické vedení 220 kV
-  elektrické vedení 110 kV
-  významná rozvodna
-  VVTL plynovod
-  VTL plynovod
-  páteřní radioreléová trasa (ČRa + PČR)
-  vodní plochy
-  stanovené záplavové území
-  inundace
-  chráněná krajinná oblast
-  maloplošné ZCHU > 10 ha
-  evropsky významná lokalita (EVL) > 10 ha
-  les
-  sesuvná území - aktivní > 10 ha

ŘEŠENÍ dle ZÚR MSK

-  **OB2** rozv. oblast republikového významu
-  **SOB4** spec. obl. republikového významu
-  regionální biocentrum
-  nadregionální biokoridor
-  regionální biokoridor



ZÁMĚRY PŘEVZATÉ BEZ VĚCNÉ ZMĚNY ZE SCHVÁLENÝCH ÚPN VÚC

-  rychlostní silnice
-  elektrické vedení 400 kV
-  významná rozvodna

LEGENDA ŠIRŠÍCH VZTAHŮ ÚP:

-  katastrální hranice obce Nošovice

DŮLEŽITÉ ZÁMĚRY Z ÚZEMNÍHO PLÁNU NOŠOVICE

-  nákladové nádraží a zastávka Nošovice
-  mimoúrovňová křižovatka