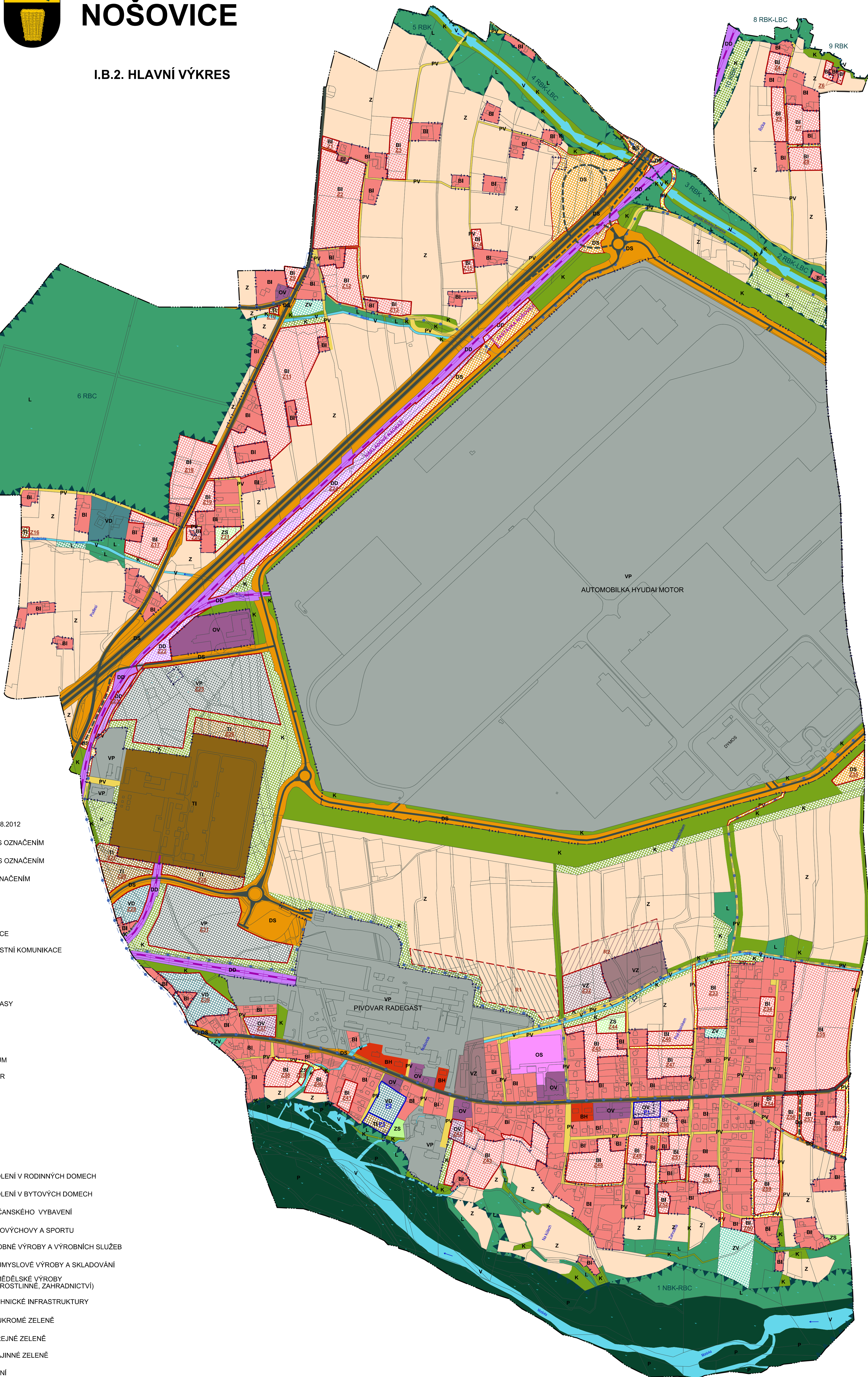
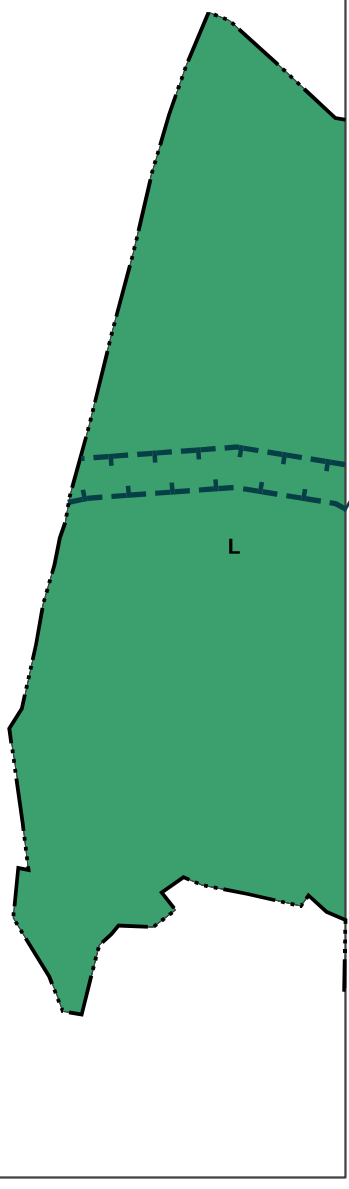




ÚZEMNÍ PLÁN NOŠOVICE

I.B.2. HLAVNÍ VÝKRES



LEGENDA:

- KATASTRÁLNÍ HRANICE
- HRANICE ZASTAVĚNÉHO ÚZEMÍ k 31.8.2012
- HRANICE ZASTAVITELNÝCH PLOCH S OZNAČENÍM Z1
- HRANICE PŘESTAVBOVÝCH PLOCH S OZNAČENÍM P1
- HRANICE REZERVNÍCH PLOCH S OZNAČENÍM R1

DOPRAVNÍ INFRASTRUKTURA

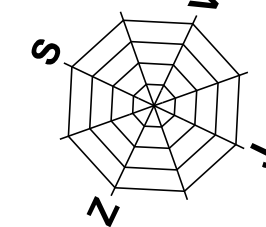
- | STAV | NÁVRH | |
|------|-------|--------------------------------------|
| | | RYCHLOSTNÍ KOMUNIKACE |
| | | SILNICE A VÝZNAMNÉ MÍSTNÍ KOMUNIKACE |
| | | ŽELEZNIČNÍ TRATĚ |
| | | ŽELEZNIČNÍ VLEČKA |
| | | HLAVNÍ CYKLISTICKÉ TRASY |

ÚZEMNÍ SYSTÉM EKOLOGICKÉ STABILITY

- | STAV | NÁVRH | |
|------|-------|-----------------------|
| | | REGIONÁLNÍ BIOCENTRUM |
| | | REGIONÁLNÍ BIOKORIDOR |
| | | LOKÁLNÍ BIOCENTRUM |
| | | LOKÁLNÍ BIOKORIDOR |

PLOCHY S ROZDÍLNÝM ZPŮSOBEM VYUŽITÍ

- | STABILIZOVANÉ PLOCHY | PLOCHY ZMĚN | ÚZEMNÍ REZERVY | |
|----------------------|-------------|----------------|--|
| | | | PLOCHY BYDLENÍ V RODINNÝCH DOMECH |
| | | | PLOCHY BYDLENÍ V BYTOVÝCH DOMECH |
| | | | PLOCHY OBČANSKÉHO VYBAVENÍ |
| | | | PLOCHY TĚLOVÝCHOVY A SPORTU |
| | | | PLOCHY DROBNÉ VÝROBY A VÝROBNÍCH SLUŽEB |
| | | | PLOCHY PRŮMYSLOVÉ VÝROBY A SKLADOVÁNÍ |
| | | | PLOCHY ZEMĚLÉSKÉ VÝROBY (ŽIVOČIŠNÉ, ROSTLINNÉ, ZAHRADNICTVÍ) |
| | | | PLOCHY TECHNICKÉ INFRASTRUKTURY |
| | | | PLOCHY SOUKROMÉ ZELENĚ |
| | | | PLOCHY VEŘEJNÉ ZELENĚ |
| | | | PLOCHY KRAJINNÉ ZELENĚ |
| | | | PLOCHY LESNÍ |
| | | | PLOCHY PŘÍRODNÍ |
| | | | PLOCHY ZEMĚLÉSKÉ |
| | | | PLOCHY VODNÍ A VODOHOSPODÁŘSKÉ |
| | | | PLOCHY VEŘEJNÝCH PROSTRANSTVÍ |
| | | | PLOCHY SILNIČNÍ DOPRAVY |
| | | | PLOCHY DRAŽNÍ DOPRAVY |



NÁZEV ZAKÁZKY: ÚZEMNÍ PLÁN NOŠOVICE		
 Atelier 2 <small>HRABINSKÁ 10 737 01 ČESKÝ TĚŠÍN 985 567 737 755</small>	STUPĚN / ČÁST DOKUMENTACE: I. ÚZEMNÍ PLÁN	Č.VÝKR. I.B.2.
	NÁZEV VÝKRESU: HLAVNÍ VÝKRES	MĚŘÍTKO 1:5000
OBJEDNATEL: OBEC NOŠOVICE	PROJEKTANT: ING.ARCH.J.STARÝ, ING.ARCH.E.STARÁ	DATUM 1 / 2014