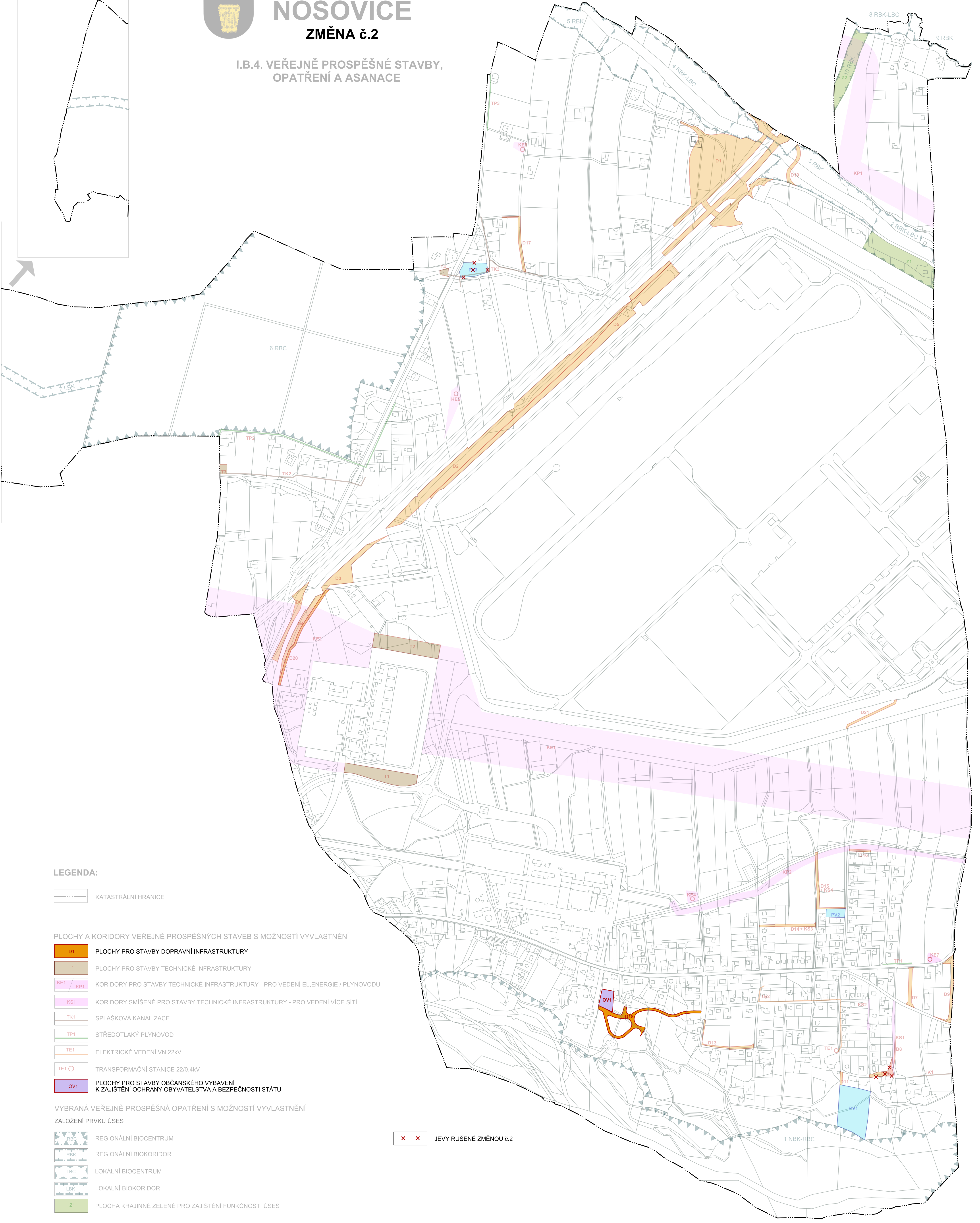





ÚZEMNÍ PLÁN NOŠOVICE ZMĚNA č.2

I.B.4. VEŘEJNĚ PROSPĚŠNÉ STAVBY, OPATŘENÍ A ASANACE



LEGENDA:

— KATASTRÁLNÍ HRANICE

PLOCHY A KORIDORY VEŘEJNĚ PROSPĚŠNÝCH STAVEB S MOŽNOSTÍ VYVLASTNĚNÍ

- D1 PLOCHY PRO STAVBY DOPRAVNÍ INFRASTRUKTURY
- T1 PLOCHY PRO STAVBY TECHNICKÉ INFRASTRUKTURY
- KE1 / KP1 KORIDORY PRO STAVBY TECHNICKÉ INFRASTRUKTURY - PRO VEDENÍ EL.ENERGIE / PLYNOVODU
- KS1 KORIDORY SMÍŠENÉ PRO STAVBY TECHNICKÉ INFRASTRUKTURY - PRO VEDENÍ VÍCE SÍTÍ
- TK1 SPLAŠKOVÁ KANALIZACE
- TP1 STŘEDOTLAKÝ PLYNOVOD
- TE1 ELEKTRICKÉ VEDENÍ VN 22kV
- TE1 O TRANSFORMAČNÍ STANICE 22/0,4kV
- OV1 PLOCHY PRO STAVBY OBČANSKÉHO VYBAVENÍ
K ZAJIŠTĚNÍ OCHRANY OBYVATELSTVA A BEZPEČNOSTI STÁTU

VYBRANÁ VEŘEJNĚ PROSPĚŠNÁ OPATŘENÍ S MOŽNOSTÍ VYVLASTNĚNÍ ZALOŽENÍ PRVKU ÚSES

- RBK REGIONÁLNÍ BIOCENTRUM
- RBK REGIONÁLNÍ BIOKORIDOR
- LBC LOKÁLNÍ BIOCENTRUM
- LBK LOKÁLNÍ BIOKORIDOR
- Z1 PLOCHA KRAJINNÉ ZELENĚ PRO ZAJIŠTĚNÍ FUNKČNOSTI ÚSES

JEVY RUŠENÉ ZMĚNOU č.2

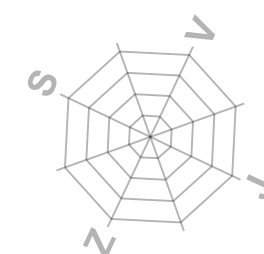
PLOCHY A KORIDORY POUZE S MOŽNOSTÍ UPLATNĚNÍ PŘEDKUPNÍHO PRÁVA

PV1 VEŘEJNÁ PROSTRANSTVÍ

ASANACE

A1 PLOCHY URČENÉ K ASANACI

PONECHANÉ JEVY NEDOTČENÉ ZMĚNOU č.2 JSOU ZOBRAZENY MATNĚ.



NÁZEV ZAKÁZKY: ÚZEMNÍ PLÁN NOŠOVICE ZMĚNA č.2		
ING. ARCH. JOSEF STARÝ ING. ARCH. EVA STARÁ Atelier 2 <small>HRABEŇSKÁ 10 737 01 ČESKÝ TESLŮV 725221677</small>	STUPĚNÍ / ČÁST DOKUMENTACE: I. ÚZEMNÍ PLÁN NÁZEV VÝKRESU: VEŘEJNĚ PROSPĚŠNÉ STAVBY, OPATŘENÍ A ASANACE OBJEDNATEL: OBEC NOŠOVICE PROJEKTANT: ING. ARCH. J. STARÝ, ING. ARCH. E. STARÁ	č. VÝKR.: I.B.4. MĚŘÍTKO: 1:5000 DATUM: 9/2021