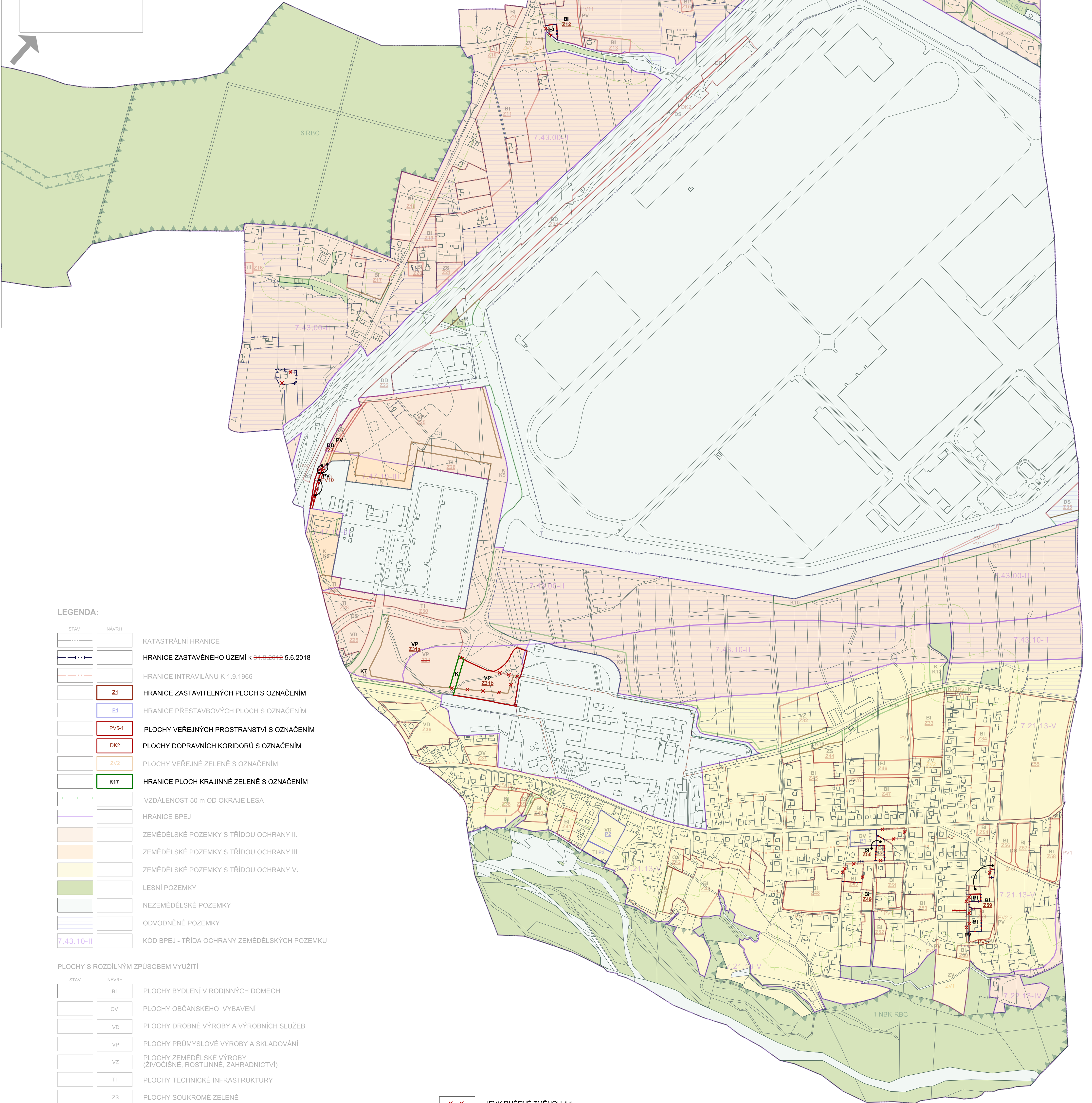
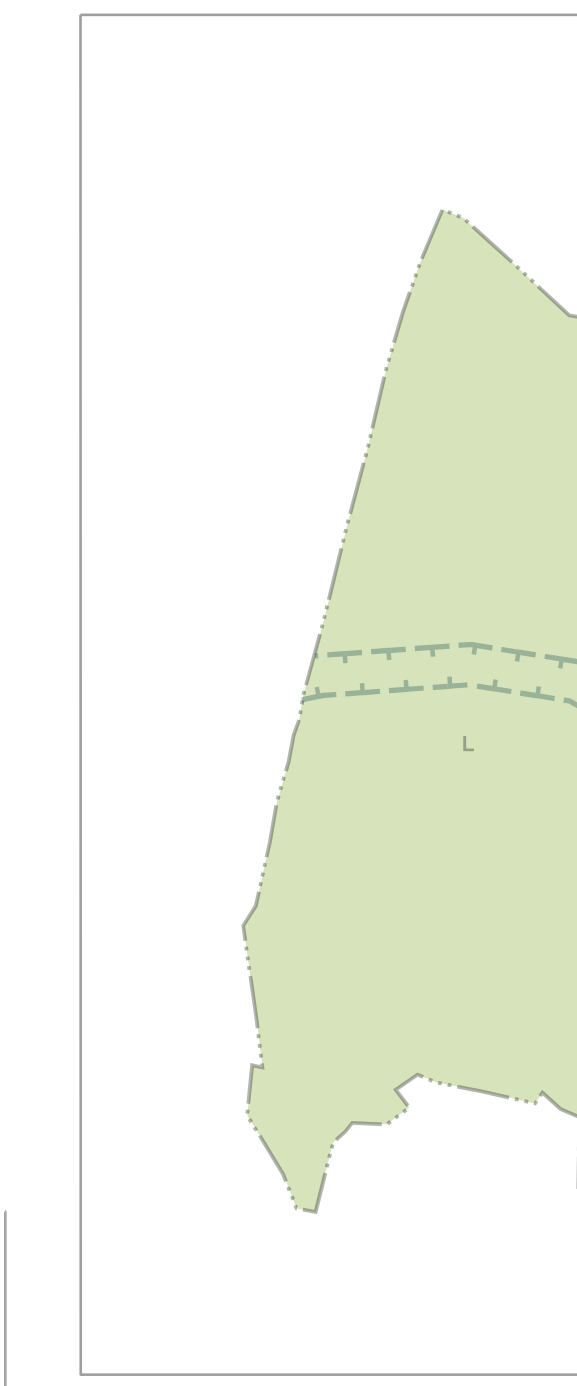


# ÚZEMNÍ PLÁN NOŠOVICE ZMĚNA č.1

## II.B.3. PŘEDPOKLÁDANÝ ZÁBOR PŮDNÍHO FONDU



### LEGENDA:

STAV	NÁVRH	
—	—	KATASTRÁLNÍ HRANICE
—	—	HRANICE ZASTAVĚNÉHO ÚZEMÍ k 1.8.2018 5.6.2018
—	—	HRANICE INTRAVILÁNU K 1.9.1966
—	—	HRANICE ZASTAVITELNÝCH PLOCH S OZNAČENÍM
—	—	HRANICE PŘESTAVBOVÝCH PLOCH S OZNAČENÍM
—	—	PLOCHY VEŘEJNÝCH PROSTRANSTVÍ S OZNAČENÍM
—	—	PLOCHY DOPRAVNÍCH KORIDORŮ S OZNAČENÍM
—	—	PLOCHY VEŘEJNÉ ZELENÉ S OZNAČENÍM
—	—	HRANICE PLOCH KRAJINNÉ ZELENÉ S OZNAČENÍM
—	—	VZDÁLENOST 50 m OD OKRAJE LESA
—	—	HRANICE BPEJ
—	—	ZEMĚDĚLSKÉ POZEMKY S TŘÍDOU OCHRANY II.
—	—	ZEMĚDĚLSKÉ POZEMKY S TŘÍDOU OCHRANY III.
—	—	ZEMĚDĚLSKÉ POZEMKY S TŘÍDOU OCHRANY V.
—	—	LESNÍ POZEMKY
—	—	NEZEMĚDĚLSKÉ POZEMKY
—	—	ODVODNĚNÉ POZEMKY
—	—	KÓD BPEJ - TŘÍDA OCHRANY ZEMĚDĚLSKÝCH POZEMKŮ

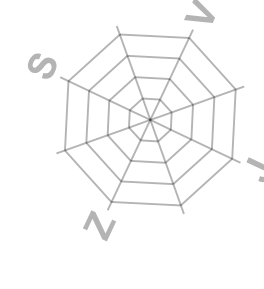
### PLOCHY S ROZDÍLNÝM ZPŮSOBEM VYUŽITÍ

STAV	NÁVRH	
—	—	PLOCHY BYDLENÍ V RODINNÝCH DOMECH
—	—	PLOCHY OBČANSKÉHO VYBAVENÍ
—	—	PLOCHY DROBNÉ VÝROBY A VÝROBNÍCH SLUŽEB
—	—	PLOCHY PRŮMYSLOVÉ VÝROBY A SKLADOVÁNÍ
—	—	PLOCHY ZEMĚDĚLSKÉ VÝROBY (ŽIVOČIŠNÉ, ROSTLINNÉ, ZAHRADNICTVÍ)
—	—	PLOCHY TECHNICKÉ INFRASTRUKTURY
—	—	PLOCHY SOUKROMÉ ZELENÉ
—	—	PLOCHY VEŘEJNÉ ZELENÉ
—	—	PLOCHY KRAJINNÉ ZELENÉ
—	—	PLOCHY LEŠNÍ
—	—	PLOCHY VEŘEJNÝCH PROSTRANSTVÍ
—	—	PLOCHY SILNIČNÍ DOPRAVY
—	—	PLOCHY DRAŽNÍ DOPRAVY

✘ ✘ JEVY RUŠENÉ ZMĚNOU č.1

### ÚZEMNÍ SYSTÉM EKOLOGICKÉ STABILITY

STAV	NÁVRH	
—	—	REGIONÁLNÍ BIOCENTRUM
—	—	REGIONÁLNÍ BIKORIDOR
—	—	LOKÁLNÍ BIOCENTRUM
—	—	LOKÁLNÍ BIKORIDOR



PONECHANÉ JEVI NEODTČENÉ ZMĚNOU č.1 JSOU ZOBRAZENY MATNĚ.

NÁZEV ZAKÁZKY: ÚZEMNÍ PLÁN NOŠOVICE ZMĚNA č.1		STUPEN / ČÁST DOKUMENTACE: II. ODŮVODNĚNÍ ÚZEMNÍHO PLÁNU NÁZEV VÝKRESU: PŘEDPOKLÁDANÝ ZÁBOR PŮD.FONDU	č.VÝKR. II.B.3.
ING ARCH JOSEF STARÝ ING ARCH.EVA STARÁ Atelier 2 HRABEŇSKÁ 10 737 01 ČESKÝ TESLŮV 725221677		OBJEDNATEL: OBEC NOŠOVICE PROJEKTANT: LIBUŠE FRANČIKOVÁ	MĚŘÍTKO 1:5000 DATA 5/2019