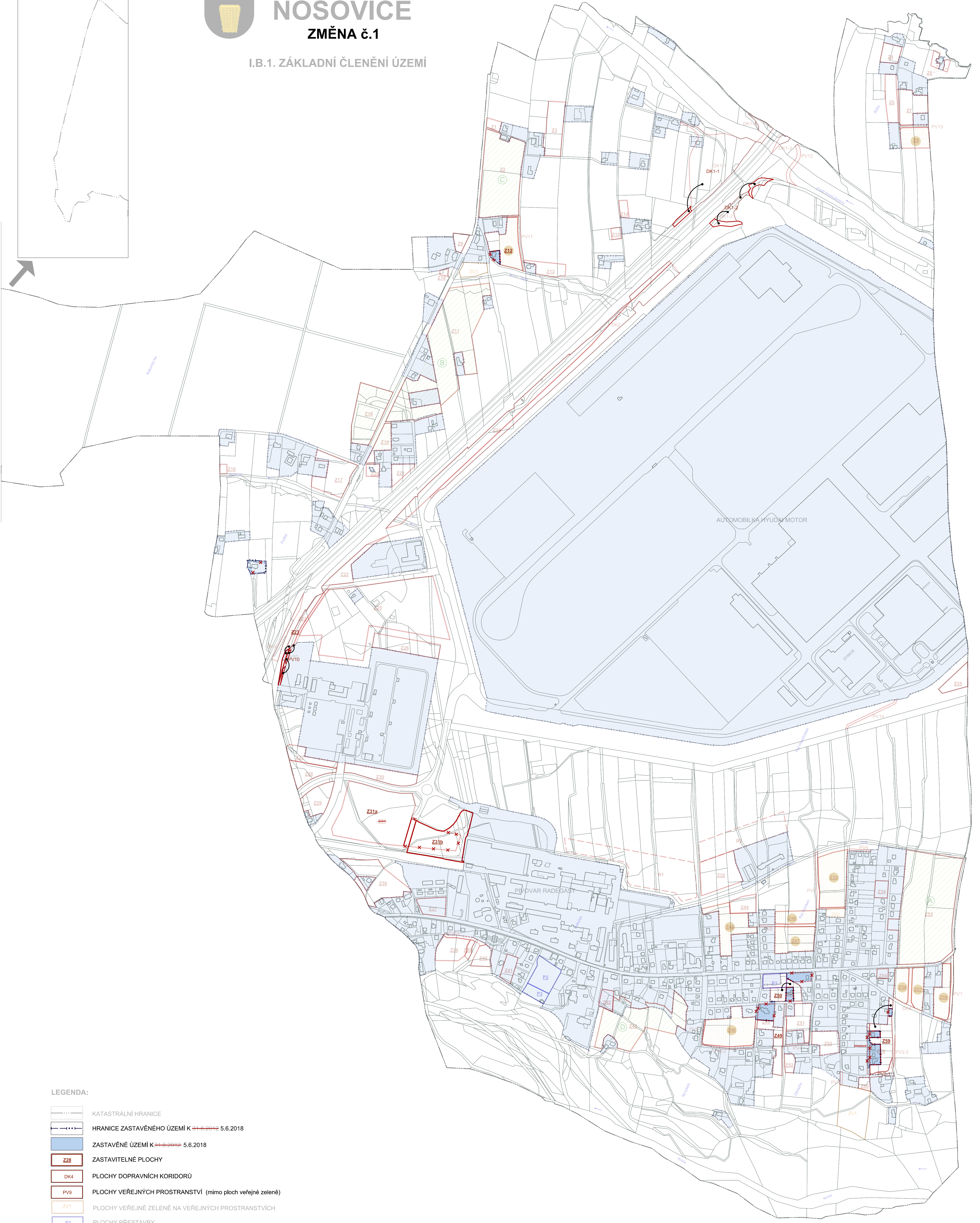
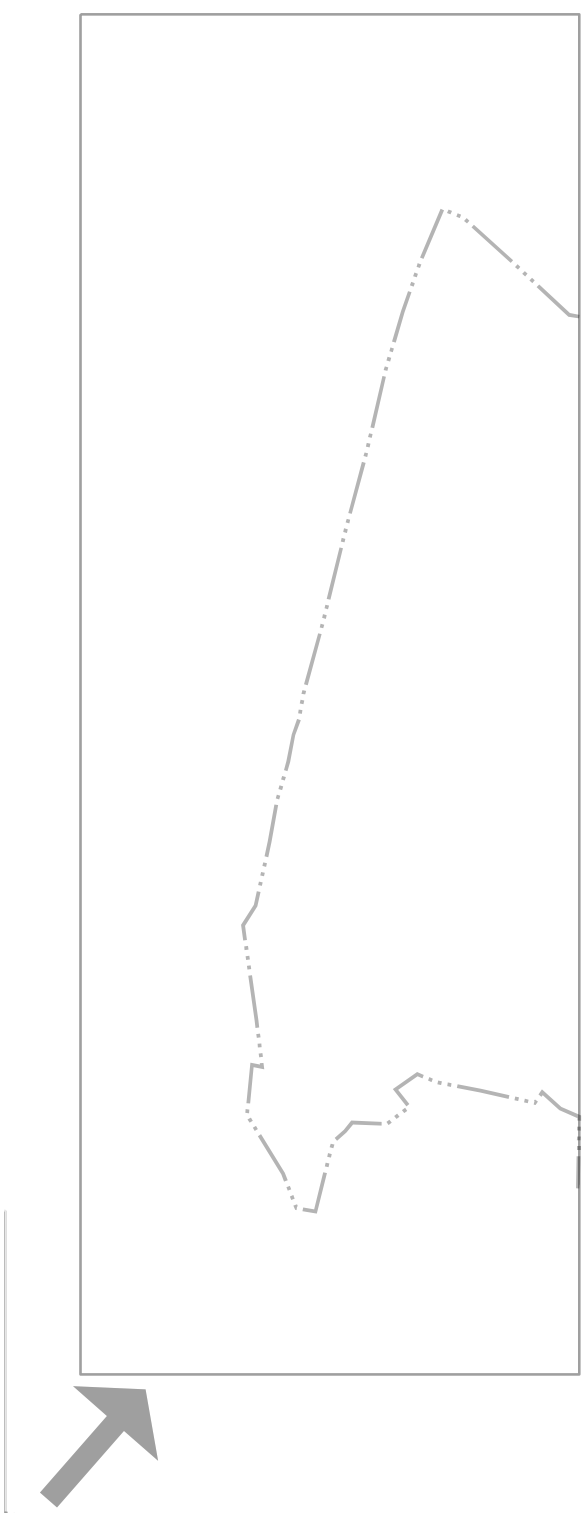
















ÚZEMNÍ PLÁN NOŠOVICE ZMĚNA č.1

I.B.1. ZÁKLADNÍ ČLENĚNÍ ÚZEMÍ

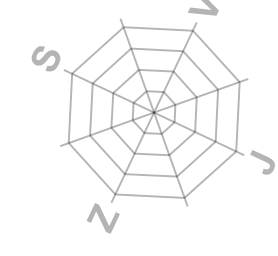


LEGENDA:

-  KATASTRÁLNÍ HRANICE
-  HRANICE ZASTAVĚNÉHO ÚZEMÍ K 21.6.2018 5.6.2018
-  ZASTAVĚNÉ ÚZEMÍ K 21.6.2018 5.6.2018
-  ZASTAVITELNÉ PLOCHY
-  PLOCHY DOPRAVNÍCH KORIDORŮ
-  PLOCHY VEŘEJNÝCH PROSTRANSTVÍ (mimo ploch veřejné zeleně)
-  PLOCHY VEŘEJNÉ ZELENÉ NA VEŘEJNÝCH PROSTRANSTVÍCH
-  PLOCHY PŘESTAVBY
-  ÚZEMNÍ REZERVY
-  ÚZEMÍ PRO VYŘEŠENÍ ÚZEMNÍ STUDIE SE ZPRACOVANOU ÚZEMNÍ STUDIÍ
-  PLOCHY S ARCHITECTONICKY NEBO URBANISTICKY VÝZNAMNÝMI STAVBAM
-  OZNAČENÍ A VYMEZENÍ PLOCH S PODMÍNKOU UZAVŘENÍ DOHODY O PARCELACI
- JEVIY RUŠENÉ ZMĚNOU č.1

POZN.: ČÍSLA JEDNOTLIVÝCH PLOCH ODPOVÍDAJÍ OZNAČENÍ DLE TEXTOVÉ (VÝROKOVÉ) ČÁSTI ÚZEMNÍHO PLÁNU I.A.

PONECHANÉ JEVIY NEDOTČENÉ ZMĚNOU č.1 JSOU ZOBRAZENY MATNĚ.



NÁZEV ZAKÁZKY: ÚZEMNÍ PLÁN NOŠOVICE ZMĚNA č.1		STUPEŇ I ČÁST DOKUMENTACE: I. ÚZEMNÍ PLÁN	č. VÝKR. I.B.1.
ING. ARCH. JOSEF STARÝ ING. ARCH. EVA STARÁ		NÁZEV VÝKRESU: ZÁKLADNÍ ČLENĚNÍ ÚZEMÍ	MĚŘÍTKO 1:5000
Atelier 2 BRABEŇSKÁ 10 737 01 ČESKÝ LESŮV 725221677		OBJEDNATEL: OBEC NOŠOVICE	DATA
URBANISMUS ARCHITECTURA DESIGN		PROJEKTANT: ING. ARCH. J. STARÝ, ING. ARCH. E. STARÁ	5/2019