



























# ÚZEMNÍ PLÁN NIŽNÍ LHOTY

ÚPLNÉ ZNĚNÍ PO ZMĚNĚ Č. 1

I.2.d) HLAVNÍ VÝKRES - KONCEPCE VODNÍHO HOSPODÁŘSTVÍ

STAV	NÁVRH	
		HRANICE OBCE
		ZASTAVITELNÉ PLOCHY PRO BYDLENÍ A OBČANSKÉ VYBAVENÍ
		ZASTAVITELNÉ PLOCHY PRO VÝROBU, DOPRAVNÍ A TECHNICKOU INFRASTRUKTURU
		VODNÍ TOKY, PLOCHY

STAV	NÁVRH	
		HLAVNÍ ZÁSOBOVACÍ ŘADY PITNÉ VODY
		ŘADY PITNÉ VODY
		JEDNOTNÁ KANALIZACE
		DEŠŤOVÁ KANALIZACE
		VÝÚSTNÍ OBJEKT KANALIZACE
		ZEMNÍ VODOJEM
		VRT ČHMÚ
		VODNÍ ZDROJ
		ČERPAČÍ STANICE VODY