



























ÚZEMNÍ PLÁN NIŽNÍ LHOTY

ÚPLNÉ ZNĚNÍ PO ZMĚNĚ Č. 2

I.2.d) HLAVNÍ VÝKRES - KONCEPCE VODNÍHO HOSPODÁŘSTVÍ

OZNAČENÍ DOKUMENTACE:	ÚZEMNÍ PLÁN NIŽNÍ LHOTY ÚPLNÉ ZNĚNÍ PO ZMĚNĚ Č. 2	Ing.Arch.Miroslav Hudák Okružní 621/17, 739 32 Vratimov mirek.hudak@seznam.cz tel.: +420 777 281 846	
OBJEDNATEL:	OBEC NIŽNÍ LHOTY		
POŘIZOVATEL:	MAGISTRÁT MĚSTA FRÝDKU-MÍSTKU		
ZHOTOVITEL:	Ing.Arch. MIROSLAV HUDÁK		
ZODPOVĚDNÝ PROJEKTANT:	Ing.Arch. MIROSLAV HUDÁK	ZAKÁZKOVÉ ČÍSLO:	230702
ZPRACOVATEL:	Ing.Arch. MIROSLAV HUDÁK	EXPEDICE:	ČERVEN 2024
		MĚŘÍTKO:	1:5000

STAV	NÁVRH	
		HLAVNÍ ZASOBOVACÍ ŘADY PITNÉ VODY
		ŘADY PITNÉ VODY
		JEDNOTNÁ KANALIZACE
		DEŠŤOVÁ KANALIZACE
		VÝÚSTNÍ OBJEKT KANALIZACE
		ZEMNÍ VODOJEM
		VRT ČHMÚ
		VODNÍ ZDROJ
		ČERPACÍ STANICE VODY

STAV	NÁVRH	
		HRANICE OBCE
		ZASTAVITELNÉ PLOCHY PRO BYDLENÍ A OBČANSKÉ VYBAVENÍ
		ZASTAVITELNÉ PLOCHY PRO VÝROBU, DOPRAVNÍ A TECHNICKOU INFRASTRUKTURU
		VODNÍ TOKY, PLOCHY