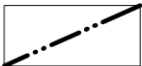



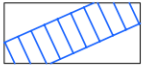
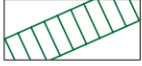




ÚZEMNÍ PLÁN NIŽNÍ LHOTY

ÚPLNÉ ZNĚNÍ PO ZMĚNĚ Č. 1

I.2.f) VÝKRES VEŘEJNĚ PROSPĚŠNÝCH STAVEB, OPATŘENÍ A ASANACÍ

	HRANICE OBCE
	SILNICE III.TŘÍDY
	MÍSTNÍ KOMUNIKACE
	JEDNOTNÁ KANALIZACE
	PLOCHY VEŘEJNĚ PROSPĚŠNÝCH STAVEB TECHNICKÉ INFRASTRUKTURY – KORIDOR PRO NADZEMNÍ VEDENÍ ZVN 400kV
	PLOCHY VEŘEJNĚ PROSPĚŠNÝCH STAVEB TECHNICKÉ INFRASTRUKTURY – KORIDOR PRO PLYNOVOD VTL
	PLOCHY VEŘEJNĚ PROSPĚŠNÝCH STAVEB DOPRAVNÍ A TECHNICKÉ INFRASTRUKTURY
	PLOCHY VEŘEJNĚ PROSPĚŠNÝCH OPATŘENÍ – ÚZEMNÍHO SYSTÉMU EKOLOGICKÉ STABILITY

VEŘEJNĚ PROSPĚŠNÉ STAVBY A VEŘEJNĚ PROSPĚŠNÁ OPATŘENÍ, PRO KTERÉ LZE PRÁVA K POZEMKŮM A STAVBÁM VYVLASTNIT

VEŘEJNĚ PROSPĚŠNÉ STAVBY DOPRAVNÍ INFRASTRUKTURY:

- VD1** OKRUŽNÍ KŘIŽOVATKA NA SILNICI III/4774
- VD2** MÍSTNÍ KOMUNIKACE V ZASTAVITELNÉ PLOŠE Z1
- VD3** MÍSTNÍ KOMUNIKACE V ZASTAVITELNÉ PLOŠE Z3

VEŘEJNĚ PROSPĚŠNÉ STAVBY TECHNICKÉ INFRASTRUKTURY:

- E43** PROSENIČE–NOŠOVICE, ZDVOJENÍ VEDENÍ 400 kV
- PZ13** HAVARIJNÍ PROPOJENÍ PRS NOŠOVICE A VTL PLYNOVODU KOMORNÍ LHOTKA – NOŠOVICE
- VT3** HLAVNÍ KANALIZAČNÍ STOKY
- PZ14** VTL PLYNOVOD LIBHOŠŤ (KOMPRESOROVÁ STANICE) – TŘANOVICE (PZP)

VEŘEJNĚ PROSPĚŠNÁ OPATŘENÍ – ZALOŽENÍ PRVKŮ ÚZEMNÍHO SYSTÉMU EKOLOGICKÉ STABILITY:

- VU1** ZALOŽENÍ PRVKŮ REGIONÁLNÍHO ÚSES