


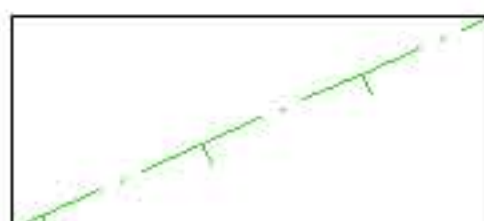





| | |
|---|--|
|  | KATASTRÁLNÍ HRANICE |
|  | HRANICE ZASTAVĚNÉHO ÚZEMÍ |
|  | HRANICE BONITNÍCH PŮDNĚ EKOLOGICKÝCH JEDNOTEK |
|  | KÓD BPEJ |
|  | KÓD LESNÍCH POZEMKŮ |
|  | TŘÍDA OCHRANY BPEJ |
|  | OCHRANNÉ PÁSMO POZEMKŮ URČENÝCH K PLNĚNÍ FUNKCE LESA |
|  | ODVODNĚNÉ POZEMKY |

| | |
|---|--|
|  | ORNÁ PŮDA |
|  | TRVALÉ TRAVNÍ POROSTY |
|  | ZAHRADY |
|  | NEZEMĚDĚLSKÉ POZEMKY |
|  | OHRANIČENÍ PLOCH K ZÁBORU – NÁVRH |
|  | OHRANIČENÍ PLOCH K ZÁBORU – ÚZEMNÍ REZERVA |
|  | OHRANIČENÍ PLOCH NAVRŽENÝCH K REALIZACI ZELENĚ |
|  | ZMĚNA DRUHU POZEMKU – ÚSES |
|  | ČÍSLO PLOCHY K ZÁBORU – NÁVRH |
|  | PLOCHY SMÍŠENÉ OBYTNÉ |
|  | PLOCHY OBČANSKÉHO VYBAVENÍ |
|  | PLOCHY OBČANSKÉHO VYBAVENÍ – HŘBITOV |
|  | PLOCHY VÝROBY A SKLADOVÁNÍ |
|  | PLOCHY ZEMĚDĚLSKÉ VÝROBY |
|  | PLOCHY DOPRAVNÍ INFRASTRUKTURY |
|  | PLOCHY TECHNICKÉ INFRASTRUKTURY |