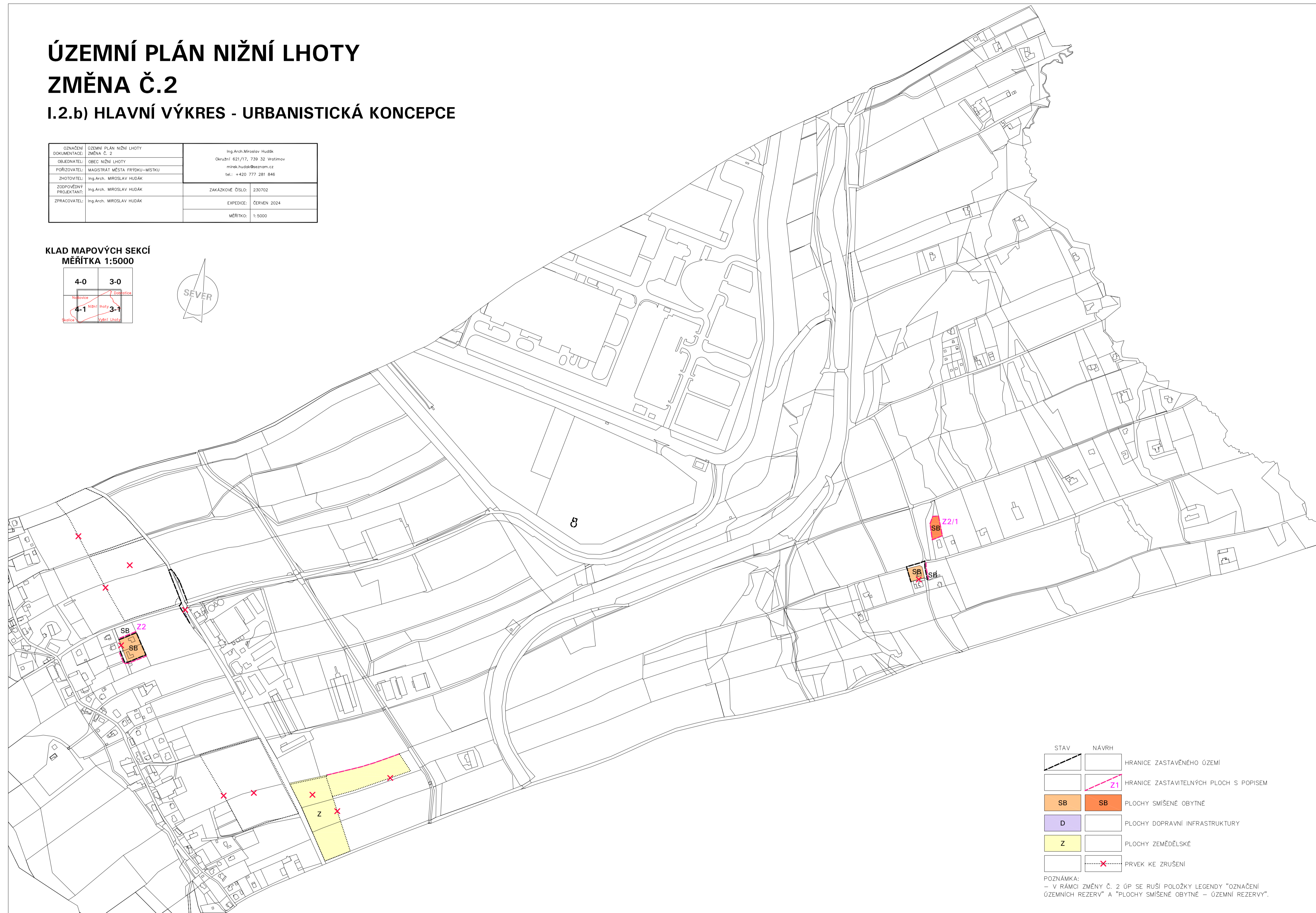

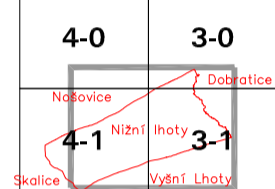


# ÚZEMNÍ PLÁN NIŽNÍ LHOTY ZMĚNA Č.2

## I.2.b) HLAVNÍ VÝKRES - URBANISTICKÁ KONCEPCE

OZNAČENÍ	ÚZEMNÍ PLÁN NIŽNÍ LHOTY	Ing.Arch.Miroslav Huďák
DOKUMENTACE	ZMĚNA Č. 2	Obrubní: 621/772, 739, 32, Vrátilimov
OBJEDVATEL	OBEC NIŽNÍ LHOTY	mirka.hu@seznam.cz
PORADYVATEL	MAGISTRÁT MĚSTA PŘÍROUKU-MÍSTKU	tel.: +420 777 281 846
ZHOTOVITEL	Ing.Arch. MIROSLAV HUĐÁK	ZAKÁZKOVÉ ČÍSLO: 230702
ZODPOVĚDNÝ PROJEKTANT	Ing.Arch. MIROSLAV HUĐÁK	EXPEKCE: ČERVEN 2024
ZPRACOVATEL	Ing.Arch. MIROSLAV HUĐÁK	MĚŘÍTKO: 1:5000

KLAD MAPOVÝCH SEKČÍ  
MĚŘÍTKA 1:5000



STAV	NÁVRH	POPISEK
		HRANICE ZASTAVĚNÉHO ÚZEMÍ
		HRANICE ZASTAVITELNÝCH PLOCH S POPISEM
		PLOCHY SMÍŠENÉ OBYTNÉ
		PLOCHY DOPRAVNÍ INFRASTRUKTURY
		PLOCHY ZEMĚDĚLSKÉ
		PRVEK KE ZRUŠENÍ

POZNÁMKA:  
- V RÁMCI ZMĚNY Č. 2 ŮP SE RUŠÍ POLOŽKY LEGENDY "OZNAČENÍ ÚZEMNÍCH REZERVY" A "PLOCHY SMÍŠENÉ OBYTNÉ - ÚZEMNÍ REZERVY".