

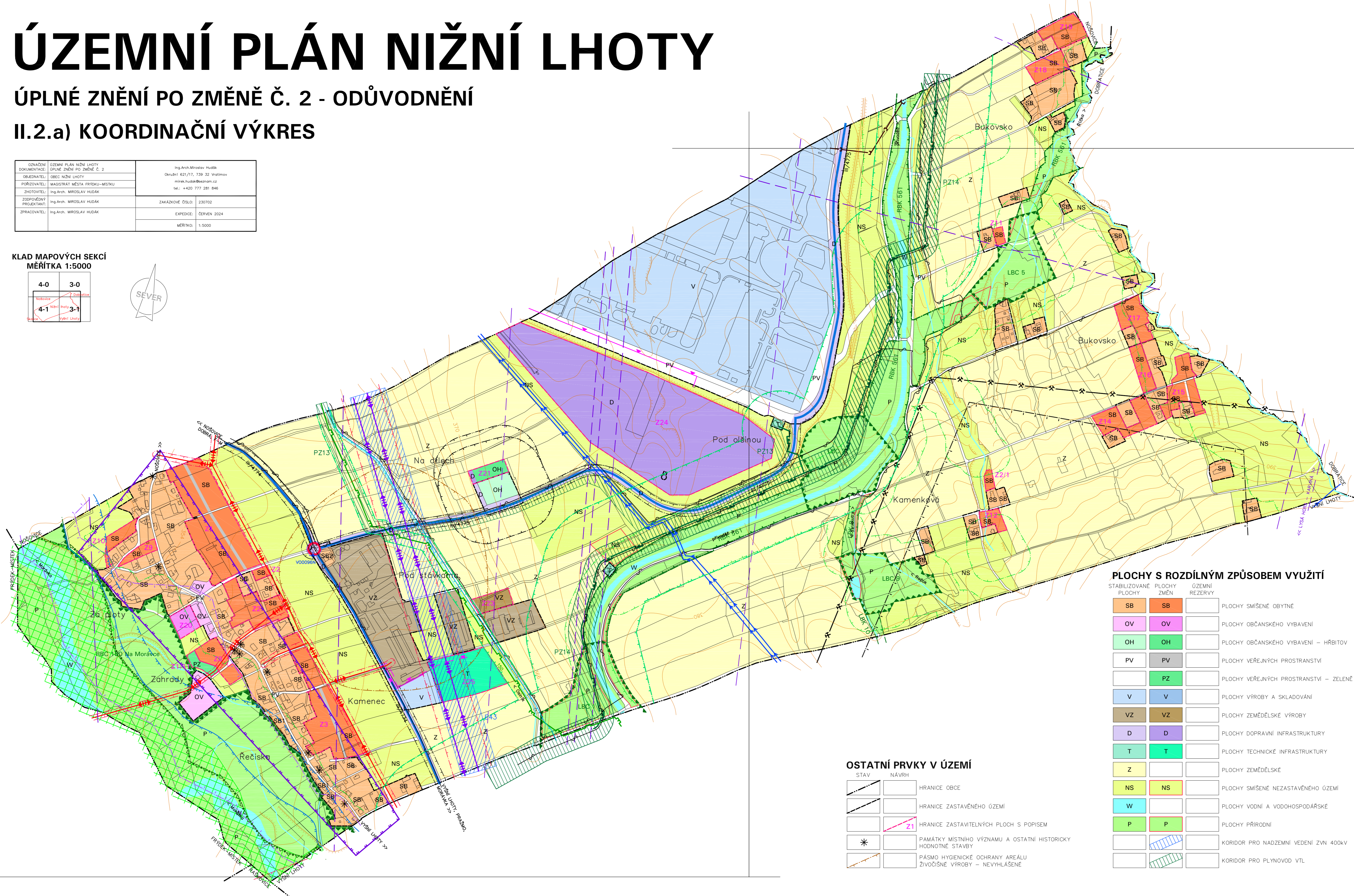

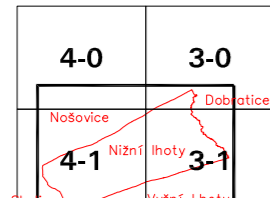
# ÚZEMNÍ PLÁN NIŽNÍ LHOTY

## ÚPLNÉ ZNĚNÍ PO ZMĚNĚ Č. 2 - ODŮVODNĚNÍ

### II.2.a) KOORDINAČNÍ VÝKRES

ORIGINÁL	ÚZEMNÍ PLÁN NIŽNÍ LHOTY	PRŮBĚH VÝROBY	14.04.2014
OKRESNÍ ÚŘAD	OPRAVA ZNĚNÍ PO ZMĚNĚ Č. 2	OPRAVA VÝROBY	14.04.2014
PROJEKTOVÝ ÚŘAD	PROJEKTOVÝ ÚŘAD	PROJEKTOVÝ ÚŘAD	14.04.2014
ZADAVATEL	MĚSTO NIŽNÍ LHOTA	ZADAVATEL	14.04.2014
ZADÁVACÍ DOKUMENTACE	14.04.2014	ZADÁVACÍ DOKUMENTACE	14.04.2014
OPRAVA	OPRAVA	OPRAVA	14.04.2014
OPRAVA	OPRAVA	OPRAVA	14.04.2014

KLAD MAPOVÝCH SEKČÍ  
MĚŘÍTKA 1:5000



#### ÚZEMNÍ SYSTÉM EKOLOGICKÉ STABILITY

STAV	NÁVRH	LEGENDA
		REGIONÁLNÍ BIOCENTRUM
		REGIONÁLNÍ BIOKORIDOR
		LOKÁLNÍ BIOCENTRUM
		LOKÁLNÍ BIOKORIDOR

#### LIMITY VYUŽITÍ ÚZEMÍ

STAV	NÁVRH	LEGENDA
		SILNICE III. TŘÍDY VČETNĚ OCHRANĚNÉHO PÁSMA
		NADZEMNÍ VEDENÍ ZVN 40kV
		NADZEMNÍ VEDENÍ VN 22kV
		KABELOVÉ VEDENÍ VN 22kV
		OCHRANNÉ PÁSMA NADZEMNÍHO VEDENÍ VN A ZVN
		VTL PLYNOVOD NAD 16 BARŮ
		VTL PLYNOVOD DO 16 BARŮ
		BEZPEČNOSTNÍ PÁSMA VTL PLYNOVODU
		PODZEMNÍ BALKOVY KABEL
		RADIOELEKTRONICKÁ TRASA MENŠÍ VÝZNAMNÁ
		HLAVNÍ ZÁSOBOVACÍ ŘÁDY PITNÉ VODY
		HLAVNÍ STOKY DEŠŤOVÉ KANALIZACE
		HRANICE ZÁPLAVOVÉHO ÚZEMÍ
		AKTIVNÍ ZÓNA ZÁPLAVOVÉHO ÚZEMÍ
		ÚZEMÍ OHROŽENÉ ZVLÁŠTNÍ POVOODNÍ
		HYDROEKOLOGICKÝ VRT
		OSTATNÍ VODNÍ TOKY, RYBNÍKY
		OCHRANNÉ PÁSMA POZEMNÍ URČENÝCH K PLNĚNÍ FUNKCE LESA
		HRANICE EVROPSKÝ VÝZNAMNÉ LOKALITY NATURA 2000 NVA MORÁVKY CZ080004
		NÁRODNÍ PŘÍRODNÍ PAMÁTKA SKALICKÁ MORÁVKA
		ÚZEMÍ S ARCHEOLOGICKÝMI NALEZY 2. KATEGORIE - IAN II
		HRANICE CHLU ZEMNÍHO PLYNU 2630000 VÝŠNÍ LHOTY
		HRANICE VÝHRADNÍ LOŽISKA ZEMNÍHO PLYNU 32630000 VÝŠNÍ LHOTY-NT6
		HRANICE LOŽISKA NEVYHRADZENÝCH NEROSTŮ - STENOPIRÁD 32101000 VÝŠNÍ LHOTY
		OCHRANNÉ PÁSMA VEŘEJNÉHO POHRBEŽÍSTE - NEVYHLÁŠENÉ

#### PLOCHY S ROZDÍLNÝM ZPŮSOBEM VYUŽITÍ

STABILIZOVANÉ PLOCHY	PLOCHY ZMĚNY	ÚZEMNÍ REZERVY	LEGENDA
SB	SB		PLOCHY SMÍŠENÉ OBYTNÉ
OV	OV		PLOCHY OBČANSKÉHO VYBAVENÍ
OH	OH		PLOCHY OBČANSKÉHO VYBAVENÍ - HRBITOV
PV	PV		PLOCHY VEŘEJNÝCH PROSTRANSTVÍ
	PZ		PLOCHY VEŘEJNÝCH PROSTRANSTVÍ - ZELENÉ
V	V		PLOCHY VÝROBY A SKLADOVÁNÍ
VZ	VZ		PLOCHY ZEMĚLSKÉ VÝROBY
D	D		PLOCHY DOPRAVNÍ INFRASTRUKTURY
T	T		PLOCHY TECHNICKÉ INFRASTRUKTURY
Z	Z		PLOCHY ZEMĚLSKÉ
NS	NS		PLOCHY SMÍŠENÉ NEZASTAVĚNÉHO ÚZEMÍ
W			PLOCHY VODNÍ A VODOHOSPODÁŘSKÉ
P	P		PLOCHY PŘÍRODNÍ
			KORIDOR PRO NADZEMNÍ VEDENÍ ZVN 40kV
			KORIDOR PRO PLYNOVOD VTL

#### OSTATNÍ PRVKY V ÚZEMÍ

STAV	NÁVRH	LEGENDA
		HRANICE OBCE
		HRANICE ZASTAVĚNÉHO ÚZEMÍ
		HRANICE ZASTAVITELNÝCH PLOCH S POPISEM
		PAMÁTKY MÍSTNÍHO VÝZNAMU A OSTATNÍ HISTORICKÉ HODNOTNÉ STAVBY
		PÁSMA HYGIENICKÉ OCHRANY AREÁLU ŽIVOČIŠNÉ VÝROBY - NEVYHLÁŠENÉ

POZNÁMKA:  
 - CELE ÚZEMÍ OBCE LEŽÍ V OCHRANĚNÉM LOŽISKOVÉM ÚZEMÍ ČERNÉHO UHLÍ ČS. ČÁSTI HORNOSLEZSKÉ PÁNVE Č.14400000.  
 - CELE SPRÁVNÍ ÚZEMÍ OBCE JE SITUOVÁNO V OCHRANĚNÉM PÁSMA RADIOLOKAČNÍHO ZAŘÍZENÍ MINISTERSTVA OBRANY.  
 - CELE SPRÁVNÍ ÚZEMÍ OBCE JE ZAJMOVÁN ÚZEMNÍM MINISTERSTVA OBRANY Z HLEDISKA POVOLOVÁNÍ VYJMĚNOVANÝCH DROHŮ STAVEB - CELE ÚZEMÍ OBCE JE ENDOVÁNO JAKO ÚZEMÍ S ARCHEOLOGICKÝMI NALEZY 3. KATEGORIE - IAN II.