



# ÚZEMNÍ PLÁN STARÉ MĚSTO

## ÚPLNÉ ZNĚNÍ PO ZMĚNĚ Č. 2

### I.2.f) VÝKRES VEŘEJNĚ PROSPĚŠNÝCH STAVEB, OPATŘENÍ A ASANACÍ

#### VEŘEJNĚ PROSPĚŠNÉ STAVBY A VEŘEJNĚ PROSPĚŠNÁ OPATŘENÍ, PRO KTERÉ LZE PRÁVA K POZEMKŮM A STAVBÁM VYVLASTNIT

VEŘEJNĚ PROSPĚŠNÉ STAVBY DOPRAVNÍ INFRASTRUKTURY:

- VD1** D48 FRÝDEK–MÍSTEK, JIŽNÍ OBCHVAT, NOVÁ STAVBA
- VD2** II/477 FRÝDEK–MÍSTEK – BAŠKA, PŘELOŽKA
- VD4** MÍSTNÍ KOMUNIKACE V LOKALITĚ ZA TRATÍ
- VD5** ROZŠÍŘENÍ MÍSTNÍ KOMUNIKACE V LOKALITĚ U HŘBITOVA
- VD6** CHODNÍK PODÉL SILNICE II/477
- DZ19** OPTIMALIZACE, ELEKTRIZACE CELOSTÁTNÍ TRATĚ Č. 323 V ÚSEKU FRÝDEK–MÍSTEK – FRENŠTÁT POD RADHOŠTĚM – (VALAŠSKÉ MEZIŘÍČÍ), VČETNĚ SOUVISEJÍCÍCH STAVEB

VEŘEJNĚ PROSPĚŠNÉ STAVBY TECHNICKÉ INFRASTRUKTURY:

- VT1** KANALIZAČNÍ STOKY VE STARÉM MĚSTĚ
- VT2** KANALIZAČNÍ STOKA PRO SKALICI
- VT3** KANALIZAČNÍ STOKA V LOKALITĚ ZBYTKY
- VT4** PLYNOVOD VTL, REGULAČNÍ STANICE PLYNU A PLYNOVOD STL K ZÁSOBOVÁNÍ SKALICE

VEŘEJNĚ PROSPĚŠNÁ OPATŘENÍ – ZALOŽENÍ PRVKŮ ÚZEMNÍHO SYSTÉMU EKOLOGICKÉ STABILITY:

- VU1** ZALOŽENÍ PRVKŮ NADREGIONÁLNÍHO ÚSES
- VU2** ZALOŽENÍ PRVKŮ REGIONÁLNÍHO ÚSES
- VU3** ZALOŽENÍ PRVKŮ LOKÁLNÍHO ÚSES







VEŘEJNĚ PROSPĚŠNÁ OPATŘENÍ – SNIŽOVÁNÍ OHROŽENÍ V ÚZEMÍ POVODNĚMI:











- VP1** PROTIPOVODŇOVÉ OPATŘENÍ NA BAŠTICI

#### VEŘEJNĚ PROSPĚŠNÉ STAVBY A VEŘEJNÁ PROSTRANSTVÍ, PRO KTERÉ LZE UPLATNIT PŘEDKUPNÍ PRÁVO

VEŘEJNÁ PROSTRANSTVÍ:

- PP1** VEŘEJNÉ PROSTRANSTVÍ – ZELEŇ – ZASTAVITELNÁ PLOCHA Z12, p.č. 1972/19, 1972/29, 1972/44, 1972/75, 1972/85, 1972/89

-  PLOCHY VEŘEJNĚ PROSPĚŠNÝCH STAVEB DOPRAVNÍ A TECHNICKÉ INFRASTRUKTURY
-  PLOCHA VEŘEJNĚ PROSPĚŠNÉ STAVBY DOPRAVNÍ INFRASTRUKTURY PRO PŘELOŽKU SILNICE II/477
-  KORIDOR VEŘEJNĚ PROSPĚŠNÉ STAVBY DOPRAVNÍ INFRASTRUKTURY DZ19
-  PLOCHY VEŘEJNĚ PROSPĚŠNÝCH OPATŘENÍ – ÚZEMNÍHO SYSTÉMU EKOLOGICKÉ STABILITY
-  PLOCHY VEŘEJNÝCH PROSTRANSTVÍ
-  PLOCHY VEŘEJNĚ PROSPĚŠNÝCH OPATŘENÍ PRO SNIŽOVÁNÍ OHROŽENÍ V ÚZEMÍ POVODNĚMI

-  DÁLNIČE
-  MÍSTNÍ KOMUNIKACE
-  MÍSTNÍ KOMUNIKACE K ROZŠÍŘENÍ
-  MOST
-  VÝZNAMNÝ CHODNÍK, SAMOSTATNÁ PĚŠÍ TRASA
-  SPLAŠKOVÁ KANALIZACE
-  VTL PLYNOVOD
-  STL PLYNOVOD
-  REGULAČNÍ STANICE PLYNU
-  PROTIPOVODŇOVÉ OPATŘENÍ



OZNAČENÍ DOKUMENTACE:	ÚZEMNÍ PLÁN STARÉ MĚSTO ZMĚNA Č.2	<b>ATELIER ARCHPLAN OSTRAVA s.r.o.</b> Martinovská 3168, 723 00 Ostrava-Martinov; zeman@archplan.cz	
OBJEDNATEL:	OBEC STARÉ MĚSTO		
POŘIZOVATEL:	MAGISTRÁT MĚSTA FRÝDKU–MÍSTKU		
ZHOTOVITEL:	ATELIER ARCHPLAN OSTRAVA s.r.o.		
ZODPOVĚDNÝ PROJEKTANT:	Ing.Arch. MIROSLAV HUDÁK		
ZPRACOVATELÉ:	Ing.Arch. MIROSLAV HUDÁK Ing.Arch. KATEŘINA BUSCHOVÁ Arch. PIERRE BUSCH RNDr. MILAN POLEDNIK	ZAKÁZKOVÉ ČÍSLO: 1214–21	EXPEDICE: ČERVEN 2023
		MĚŘÍTKO: 1:5000	