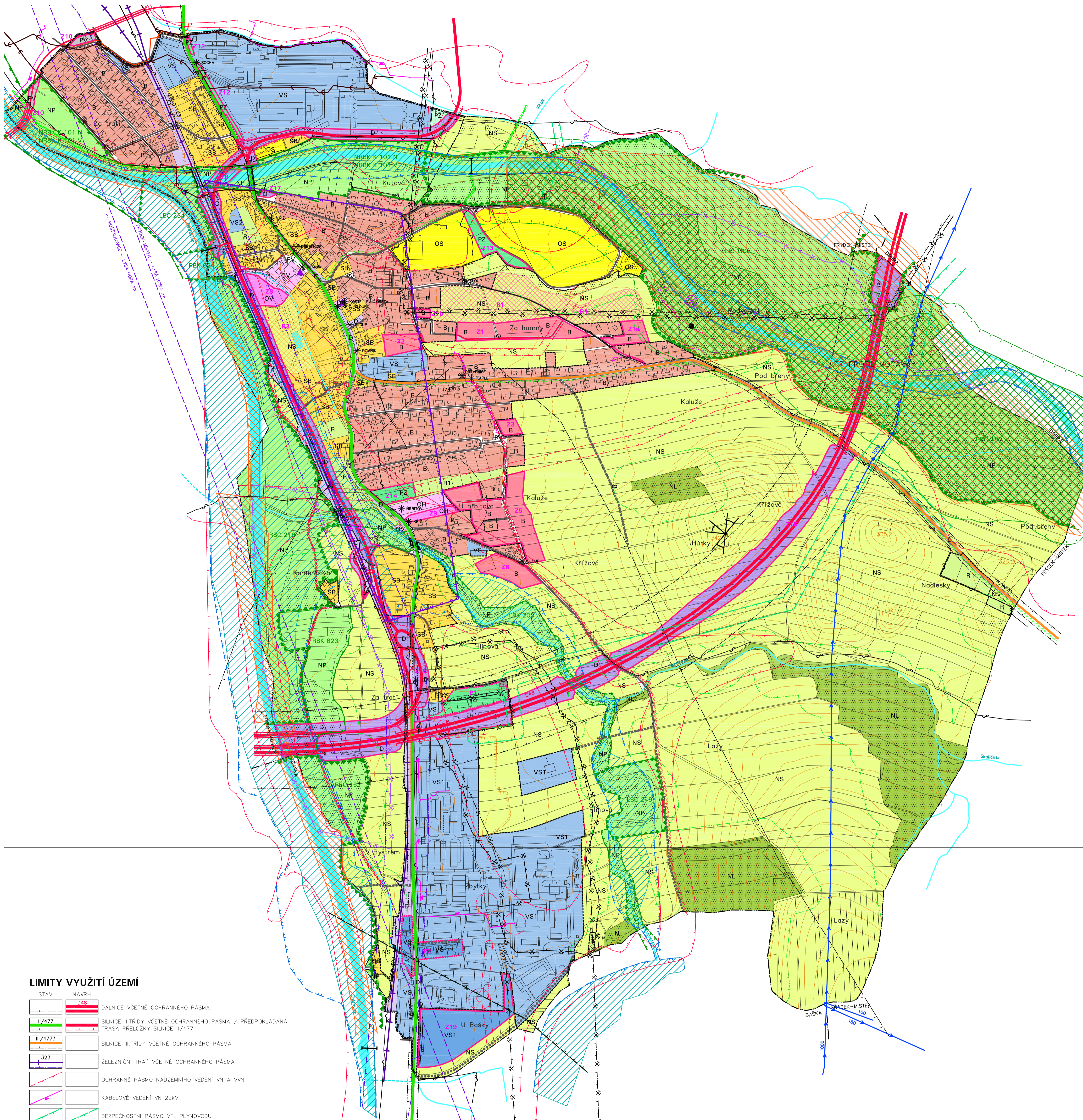




ÚZEMNÍ PLÁN STARÉ MĚSTO

- ODŮVODNĚNÍ

II.2.a) KOORDINAČNÍ VÝKRES



LIMITY VYUŽITÍ ÚZEMÍ

STAV	NÁVRH	OPIS
[Symbol]	[Symbol]	DÁLNIČNÍ VČETNĚ OCHRANĚNÉHO PÁSMŮ
[Symbol]	[Symbol]	SILNICE II TRŽDY VČETNĚ OCHRANĚNÉHO PÁSMŮ / PŘEDPOKLADANÁ TRASA PŘELOŽKY SILNICE II/477
[Symbol]	[Symbol]	SILNICE III TRŽDY VČETNĚ OCHRANĚNÉHO PÁSMŮ
[Symbol]	[Symbol]	ŽELEZNIČNÍ TRAT VČETNĚ OCHRANĚNÉHO PÁSMŮ
[Symbol]	[Symbol]	OCHRANĚNÉ PÁSMO NADZEMNÍHO VEDENÍ VN A VVN
[Symbol]	[Symbol]	KABELOVÉ VEDENÍ VN 22kV
[Symbol]	[Symbol]	BEZPEČNOSTNÍ PÁSMO VTL PLYNOVODŮ
[Symbol]	[Symbol]	BEZPEČNOSTNÍ PÁSMO SONDY PLYNU
[Symbol]	[Symbol]	HORKOVOD
[Symbol]	[Symbol]	PODZEMNÍ DÁLKOVÝ KABEL, TELEKOMUNIKAČNÍ KABEL
[Symbol]	[Symbol]	RADORELÉOVÁ TRASA MĚNĚ VÝZNAMNÁ
[Symbol]	[Symbol]	HLAVNÍ ZASOBOVACÍ ŘÁD PITNÉ VODY
[Symbol]	[Symbol]	HLAVNÍ KANALIZAČNÍ STOKA
[Symbol]	[Symbol]	HRANICE ZAPLAVOVÉHO ÚZEMÍ
[Symbol]	[Symbol]	AKTIVNÍ ZÓNA ZAPLAVOVÉHO ÚZEMÍ
[Symbol]	[Symbol]	ÚZEMÍ OHROŽENÉ ZVLÁŠTNÍ PODOBNÍ
[Symbol]	[Symbol]	VODNÍ TOKY, RYBNÍKY
[Symbol]	[Symbol]	ZATRUBNĚNÝ POTOK
[Symbol]	[Symbol]	POZEMKY URČENÉ K PLNĚNÍ FUNKCE LEŠA
[Symbol]	[Symbol]	OCHRANĚNÉ PÁSMO POZEMKŮ URČENÝCH K PLNĚNÍ FUNKCE LEŠA
[Symbol]	[Symbol]	ZVLÁŠTNĚ VÝZNAMNÁ LOKALITA NATURA 2000 RĚKA OSTRAVICE, NIVA MORÁVKY
[Symbol]	[Symbol]	MALOPLOŠNĚ ZVLÁŠTĚ CHRÁNĚNÉ ÚZEMÍ PŘÍRODY
[Symbol]	[Symbol]	OCHRANĚNÉ PÁSMO MALOPLOŠNĚ ZVLÁŠTĚ CHRÁNĚNÉHO ÚZEMÍ PŘÍRODY
[Symbol]	[Symbol]	OCHRANĚNÉ PÁSMO NADREGIONÁLNÍHO BIKORIDORU ŮSES
[Symbol]	[Symbol]	OCHRANĚNÉ PÁSMO VEŘEJNÉHO POHRĚBÍSTÍ - NEVYHLÁŠENÉ
[Symbol]	[Symbol]	HRANICE VÝHRADNÍHO LOŽISKA ZEMNÍHO PLYNU 308327200 BRUZOVICE, CHLÁŘSKÉ SUROVINY 314360000 STARÉ MĚSTO-BÁSKA
[Symbol]	[Symbol]	HRANICE DOBÝVACÍHO PROSTORU PRO ZEMNÍ PLYN 40226 BRUZOVICE, PRO CHLÁŘSKOU SUROVINU 70398 STARÉ MĚSTO-BÁSKA
[Symbol]	[Symbol]	HRANICE LOŽISKA NEVYHRADZOVANÉHO - STEKOPISKÉHO 321060000 STARÉ MĚSTO-BÁSKA, 321110000 FRYŠEK-DOBŘÁ
[Symbol]	[Symbol]	HRANICE PROGNÓZNÍHO ZDROJE ZEMNÍHO PLYNU 940580001, 940580002 JANOVICE U FRYŠEK-MÍSTKU
[Symbol]	[Symbol]	SEŠUVNÉ ÚZEMÍ POTENCIÁLNÍ
[Symbol]	[Symbol]	SEŠUVNÉ ÚZEMÍ AKTIVNÍ - BOOVĚ
[Symbol]	[Symbol]	STARÁ ZÁTĚŽ, KONTAMINOVANÁ PLOCHA
[Symbol]	[Symbol]	ÚZEMÍ S ARCHEOLOGICKÝMI NÁLEZY 2. KATEGORIE - UAN II

PLOCHY S ROZDÍLNÝM ZPŮSOBEM VYUŽITÍ

STABILIZOVANÉ PLOCHY	PLOCHY ZMĚN	ÚZEMNÍ REZERVY	OPIS
[Symbol]	[Symbol]	[Symbol]	PLOCHA BYDLENÍ
[Symbol]	[Symbol]	[Symbol]	PLOCHA SMĚŠNÁ OBYTNÁ
[Symbol]	[Symbol]	[Symbol]	PLOCHA REKREACE - R, R1
[Symbol]	[Symbol]	[Symbol]	PLOCHA OBČANSKÉHO VYBAVENÍ
[Symbol]	[Symbol]	[Symbol]	PLOCHA OBČANSKÉHO VYBAVENÍ - HRBITOV
[Symbol]	[Symbol]	[Symbol]	PLOCHA VEŘEJNÉHO PROSTRANSTVÍ
[Symbol]	[Symbol]	[Symbol]	PLOCHA VEŘEJNÉHO PROSTRANSTVÍ - ZELENĚ
[Symbol]	[Symbol]	[Symbol]	PLOCHA DOPRAVNÍ INFRASTRUKTURY
[Symbol]	[Symbol]	[Symbol]	PLOCHA TECHNICKÉ INFRASTRUKTURY
[Symbol]	[Symbol]	[Symbol]	PLOCHA SMĚŠNÁ VÝROBNÍ - VS, VS1, VS2
[Symbol]	[Symbol]	[Symbol]	PLOCHA LEŠNÍ
[Symbol]	[Symbol]	[Symbol]	PLOCHA SMĚŠNÁ NEZASTAVĚNÉHO ÚZEMÍ
[Symbol]	[Symbol]	[Symbol]	PLOCHA PŘÍRODNÍ


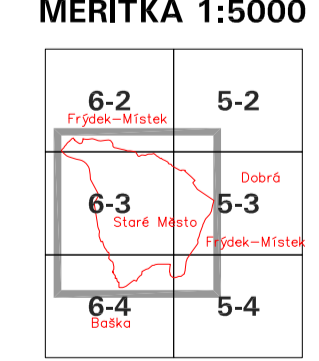
ÚZEMNÍ SYSTÉM EKOLOGICKÉ STABILITY

STAV	NÁVRH	OPIS
[Symbol]	[Symbol]	NADREGIONÁLNÍ BIKORIDOR
[Symbol]	[Symbol]	REGIONÁLNÍ BIOCENTRUM
[Symbol]	[Symbol]	REGIONÁLNÍ BIKORIDOR
[Symbol]	[Symbol]	LOKÁLNÍ BIOCENTRUM
[Symbol]	[Symbol]	LOKÁLNÍ BIKORIDOR

OSTATNÍ PRVKY V ÚZEMÍ

STAV	NÁVRH	OPIS
[Symbol]	[Symbol]	HRANICE OBCE
[Symbol]	[Symbol]	HRANICE ZASTAVĚNÉHO ÚZEMÍ
[Symbol]	[Symbol]	HRANICE ZASTAVĚNÉ PLOCHY S POPISEM
[Symbol]	[Symbol]	HRANICE PLOCHY PŘESTAVBY S POPISEM
[Symbol]	[Symbol]	OZNAČENÍ ÚZEMNÍ REZERVY
[Symbol]	[Symbol]	MÍSTNÍ KOMUNIKACE
[Symbol]	[Symbol]	MÍSTNÍ KOMUNIKACE K ROZŠŘENÍ
[Symbol]	[Symbol]	VÝZNAMNÁ OČELOVÁ KOMUNIKACE
[Symbol]	[Symbol]	MOST
[Symbol]	[Symbol]	LÁVKA
[Symbol]	[Symbol]	CYKLOSTEZKA, STEZKA PRO PĚŠÍ A CYKLISTY
[Symbol]	[Symbol]	CYKLISTICKÁ TRASA
[Symbol]	[Symbol]	PAMÁTKA MÍSTNÍHO VÝZNAMU, HISTORICKÝ A ARCHITEKTONICKY HODNOTNÁ STAVBA
[Symbol]	[Symbol]	VÝZNAMNÁ STAVEBNÍ DOMINANTA
[Symbol]	[Symbol]	MÍSTO DALEKÉHO ROZHLEDU
[Symbol]	[Symbol]	PROTIPOVODŮVÉ OPATŘENÍ
[Symbol]	[Symbol]	PŘÍVEK KĚ ZRUŠENÍ

KLAD MAPOVÝCH SEKCI



OPRAVENÍ	OPRAVENÍ	OPRAVENÍ
OPRAVENÍ	OPRAVENÍ	OPRAVENÍ
OPRAVENÍ	OPRAVENÍ	OPRAVENÍ
OPRAVENÍ	OPRAVENÍ	OPRAVENÍ
OPRAVENÍ	OPRAVENÍ	OPRAVENÍ

POZNÁMKA:
- ČLE ÚZEMNÍ OBCE LEŽÍ V OCHRANĚNÝCH PÁSMĚCH LETECKÝCH ZABEZPEČOVACÍCH ZAŘÍZENÍ MINISTERSTVA OBRANY
- ČLE SPRÁVNÍ ÚZEMNÍ OBCE JE ZÁKLADNÍ ÚZEMNÍ MINISTERSTVA OBRANY S HLEDIŠKA POVOLOVÁNÍ VYMEZOVANÝCH DRUHŮ STAVĚB
- ČLE ÚZEMNÍ OBCE LEŽÍ V CHRÁNĚNÉM LOŽISKOVÉM ÚZEMÍ ČERNÉHO UHLÍ ČS. ČÁSTI HORNOSLEZSKÉ PÁNVE Č.14400000