











































# ÚZEMNÍ PLÁN PSTRUŽÍ

## ÚPLNÉ ZNĚNÍ PO ZMĚNĚ Č. 2

### I.2.b) HLAVNÍ VÝKRES - URBANISTICKÁ KONCEPCE

PLOCHY STABILIZOVANÉ	PLOCHY ZMĚN	
		PLOCHY BYDLENÍ – VENKOVSKÉ (BV)
		PLOCHY REKREACE (R)
		PLOCHY OBČANSKÉHO VYBAVENÍ (O)
		PLOCHY OBČANSKÉHO VYBAVENÍ – SPORT (S)
		PLOCHY VEŘEJNÝCH PROSTRANSTVÍ (PV)
		PLOCHY VEŘEJNÝCH PROSTRANSTVÍ – ZELEŇ (PZ)
		PLOCHY DOPRAVNÍ INFRASTRUKTURY (D)
		PLOCHY TECHNICKÉ INFRASTRUKTURY (T)
		PLOCHY VÝROBY A SKLADOVÁNÍ (V)
		PLOCHY ZEMĚDĚLSKÉ VÝROBY (VZ)
		PLOCHY VODNÍ A VODOHOSPODÁŘSKÉ (W)
		PLOCHY ZEMĚDĚLSKÉ (NZ)
		PLOCHY LESNÍ (NL)
		PLOCHY PŘÍRODNÍ (NP)
		PLOCHY SMÍŠENÉ NEZASTAVĚNÉHO ÚZEMÍ (NS)
		KORIDOR DOPRAVNÍ INFRASTRUKTURY PRO OPTIMALIZACI, ELEKTRIZACI CELOSTÁTNÍ TRATĚ Č. 323 V ÚSEKU FRÝDEK–MÍSTEK – FRENŠTÁT POD RADHOŠTĚM – (VALAŠSKÉ MEZIŘÍČÍ)

STAV	NÁVRH	
		HRANICE ŘEŠENÉHO ÚZEMÍ = HRANICE OBCE
		ZASTAVĚNÉ ÚZEMÍ
		ZASTAVITELNÉ PLOCHY
ÚZEMNÍ SYSTÉM EKOLOGICKÉ STABILITY		
		LOKÁLNÍ BIOCENTRUM
		LOKÁLNÍ BIODORIDOR