

HRANICE ŘEŠENÉHO ÚZEMÍ = HRANICE OBCE



ZASTAVĚNÉ ÚZEMÍ


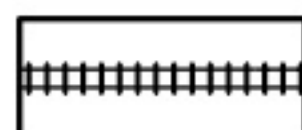


ZASTAVITELNÉ PLOCHY

* DOPRAVA

PLOCHY
STABILIZOVANÉ


PLOCHY
ZMĚN





ŽELEZNICE (OP 60m)




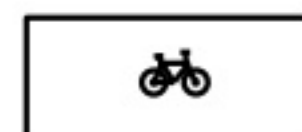
SILNICE II. TŘÍDY (OP 15m)





SILNICE III. TŘÍDY (OP 15m)



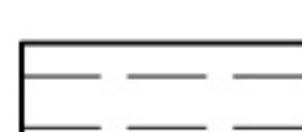
MÍSTNÍ KOMUNIKACE



CYKLOSTEZKA



KATEGORIZACE KOMUNIKACE



OCHRANNÁ PÁSMA

POŘIZOVATEL

MĚSTSKÝ ÚŘAD FRÝDLANT NAD OSTRAVICÍ

PROJEKTANT URBANISTICKÉ ČÁSTI

AVA

AGROURBANISTICKÝ ATELIÉR

PROJEKTOVÉ PRACOVNĚ

Praha 6, Šumberova 8

ODPOVĚDNÝ PROJEKTANT

ING. STANISLAV ZEMAN

DIGITÁLNÍ ZPRACOVÁNÍ

DIGITÁLNÍ ZPRACOVÁNÍ
8101816 1441, Lysá n/L, 289 22

NÁZEV AKCE

OBEC PSTRUŽÍ
ÚZEMNÍ PLÁN

DATUM

06/2008

MĚŘÍTKO

1 : 5 000

FORMÁT

A0

NÁZEV VÝKRESU

KONCEPCE VEŘEJNÉ INFRASTRUKTURY - DOPRAVA

ČÍSLO VÝKRESU:

ČÍSLO PARÉ:

ČÁST DOKUMENTACE

ÚZEMNÍ PLÁN

4