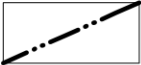











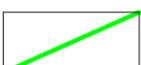













# ÚZEMNÍ PLÁN PSTRUŽÍ

## ÚPLNÉ ZNĚNÍ PO ZMĚNĚ Č. 2

### I.2.e) HLAVNÍ VÝKRES - KONCEPCE ENERGETIKY A SPOJŮ

STAV	NÁVRH	
		HRANICE ŘEŠENÉHO ÚZEMÍ = HRANICE OBCE
		NADZEMNÍ VEDENÍ VVN 110kV
		NADZEMNÍ VEDENÍ VN 22kV / KORIDOR PRO NADZEMNÍ VEDENÍ VN 22kV
		KABELOVÉ VEDENÍ VN 22kV
		DISTRIBUČNÍ TRAFOSTANICE
		VTL PLYNOVOD
		STL PLYNOVOD
		REGULAČNÍ STANICE PLYNU
		SONDA PLYNU
		RADIORELÉOVÁ TRASA MĚNĚ VÝZNAMNÁ
		PODZEMNÍ DÁLKOVÝ KABEL
		TELEKOMUNIKAČNÍ KABEL