











ÚZEMNÍ PLÁN PSTRUŽÍ

ÚPLNÉ ZNĚNÍ PO ZMĚNĚ Č. 2

I.2.a) VÝKRES ZÁKLADNÍHO ČLENĚNÍ ÚZEMÍ

STAV	NÁVRH	
		HRANICE ŘEŠENÉHO ÚZEMÍ = HRANICE OBCE
		ZASTAVĚNÉ ÚZEMÍ
		ZASTAVITELNÉ PLOCHY
		PLOCHA, VE KTERÉ JE ROZHODOVÁNÍ O ZMĚNÁCH V ÚZEMÍ PODMÍNĚNO ZPRACOVÁNÍM ÚZEMNÍ STUDIE
		KORIDOR DOPRAVNÍ INFRASTRUKTURY PRO OPTIMALIZACI, ELEKTRIZACI CELOSTÁTNÍ TRATĚ Č. 323 V ÚSEKU FRÝDEK–MÍSTEK – FRENŠTÁT POD RADHOŠTĚM – (VALAŠSKÉ MEZIŘÍČÍ)