





**KLAD MAPOVÝCH SEKČÍ
MĚŘÍTKA 1:5000,
S VYZNAČENÍMI VÝŘEZY**

STAV	NÁVRH	
		ŘAD PITNÉ VODY
		PRVEK KE ZRUŠENÍ

ÚZEMNÍ PLÁN PSTRUŽÍ - ZMĚNA Č. 2

I.2.d) HLAVNÍ VÝKRES - KONCEPCE VODNÍHO HOSPODÁŘSTVÍ

