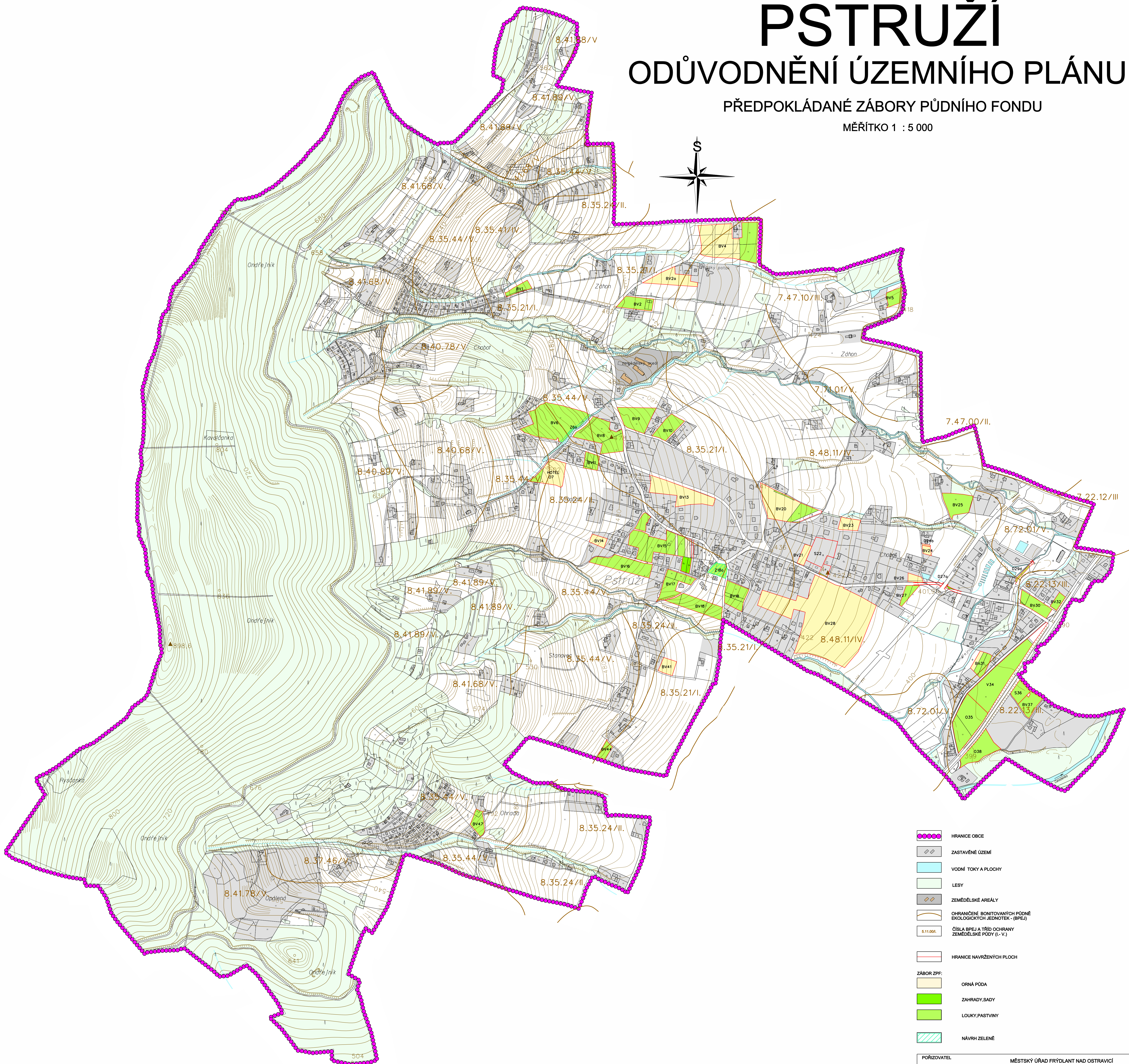














# PSTRUŽÍ

## ODŮVODNĚNÍ ÚZEMNÍHO PLÁNU

PŘEDPOKLÁDANÉ ZÁBORY PŮDNÍHO FONDU

MĚŘÍTKO 1 : 5 000



-  HRANICE OBCE
-  ZASTAVĚNÉ ÚZEMÍ
-  VODNÍ TOKY A PLOCHY
-  LESY
-  ZEMĚLÉSKÉ AREÁLY
-  OHRANIČENÍ BONITOVANÝCH PŮDNÍ EKOLOGICKÝCH JEDNOTEK - (BPEJ)
-  ČÍSLA BPEJ A TŘÍD OCHRANY ZEMĚLÉSKÉ PŮDY (t. v.)
-  HRANICE NAVRŽENÝCH PLOCH
- ZÁBOR ZPF:**
-  ORNÁ PŮDA
-  ZAHRADY, SADY
-  LOUKY, PASTVINY
-  NÁVRH ZELENÉ

POŘIZOVATEL	MĚSTSKÝ ÚŘAD FRÝDLANT NAD OSTRAVICÍ
PROJEKTANT URBANISTICKÉ ČÁSTI	 AGROURBANISTICKÝ ATELJÉR
ODPOVĚDNÝ PROJEKTANT	ING. STANISLAV ZEMAN
DIGITÁLNÍ ZPRACOVÁNÍ	 DINÁTO s.r.o.
NÁZEV AKCE	OBEC PSTRUŽÍ ÚZEMNÍ PLÁN
NAZEV VÝKRESU	PŘEDPOKLÁDANÉ ZÁBORY PŮDNÍHO FONDU
ČÁST DOKUMENTACE	ODŮVODNĚNÍ ÚZEMNÍHO PLÁNU
DATUM	06/2008
MĚŘÍTKO	1 : 5 000
FORMÁT	A0
ČÍSLO VÝKRESU	13
ČÍSLO PANE:	