

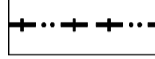








ÚZEMNÍ PLÁN MALENOVICE I. NÁVRH

I.B.1 ZÁKLADNÍ ČLENĚNÍ ÚZEMÍ

1 : 5 000

		HRANICE OBCE
		HRANICE ZASTAVĚNÉHO ÚZEMÍ K 1.6.2007
		ZASTAVĚNÉ ÚZEMÍ K 1.6.2007
		HRANICE ZASTAVITELNÝCH PLOCH

 PROJEKTOVÁ ČINNOST, URBANISMUS, ÚZEMNÍ PLÁNOVÁNÍ, EKOLOGIE, GIS
URBANISTICKÉ STŘEDISKO OSTRAVA, s.r.o.
OSTRAVA s.r.o. SPARTAKOVců 3, OSTRAVA-PORUBA, 708 00 TEL. 590 990 594, 596 939 530

ZODP. PROJEKTANT :	ING. ARCH. VLADIMÍRA FUSKOVÁ	ZAK. ČÍSLO :	U - 8
ZHOTOVITEL :	ING. ARCH. V. FUSKOVÁ, LIBUŠE FRANČÍKOVÁ		
OBJEDNATEL :	OBEC MALENOVICE	DATUM :	ČERVEN 2007