









ZMĚNA Č. 1 ÚZEMNÍHO PLÁNU DOLNÍ TOŠANOVICE

A.5 ENERGETIKA, SPOJE

MĚŘÍTKO 1 : 5 000













PLOCHY S ROZDÍLNÝM ZPŮSOBEM VYUŽITÍ

STAV	NÁVRH	
		SMÍŠENÉ OBYTNÉ
		ZEMĚDĚLSKÉ - ZAHRADY
		PROSTRANSTVÍ VEŘEJNÝCH
		ZEMĚDĚLSKÉ

INFORMACE O ÚZEMÍ

STAV	NÁVRH	
		HRANICE ZASTAVĚNÉHO ÚZEMÍ K 1. 1. 2018
		ZASTAVITELNÉ PLOCHY
		PLOCHY PŘESTAVBY

ENERGETIKA, SPOJE

STAV	NÁVRH	
		KORIDOR PRO VEDENÍ ZVN 400 kV
		KORIDOR PRO VEDENÍ VTL PLYNOVODU
		VYSOKOTLAKÉ PLYNOVODY (tlak nad 40 barů)
		PÁTEŘNÍ STŘEDOTLAKÉ PLYNOVODY
		DISTRIBUČNÍ TRAFOSTANICE (DTS)
		RUŠENÉ JEVY

VÝŘEZY A3 Z MAPOVÝCH LISTŮ Kladu 1:5000

