









ZMĚNA Č. 1 ÚZEMNÍHO PLÁNU DOLNÍ TOŠANOVICE










A.4 VODNÍ HOSPODÁŘSTVÍ

MĚŘÍTKO 1 : 5 000





PLOCHY S ROZDÍLNÝM ZPŮSOBEM VYUŽITÍ

STAV	NÁVRH	
		SMÍŠENÉ OBYTNÉ
		ZEMĚDĚLSKÉ - ZAHRADY
		PROSTRANSTVÍ VEŘEJNÝCH
		ZEMĚDĚLSKÉ

INFORMACE O ÚZEMÍ

STAV	NÁVRH	
		HRANICE ZASTAVĚNÉHO ÚZEMÍ K 1. 1. 2018
		ZASTAVITELNÉ PLOCHY
		PLOCHY PŘESTAVBY
		KORIDOR PRO VEDENÍ ZVN 400 kV
		KORIDOR PRO VEDENÍ VTL PLYNOVODU

VODNÍ HOSPODÁŘSTVÍ

STAV	NÁVRH	
		GRAVITAČNÍ ŘADY PITNÉ VODY
		MELIORAČNÍ HLAVNÍK

VÝŘEZY A3 Z MAPOVÝCH LISTŮ Kladu 1:5000

