

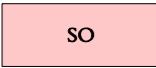
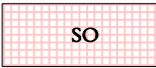









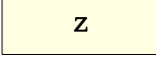





# ÚZEMNÍ PLÁN VĚLOPOLÍ

## ÚPLNÉ ZNĚNÍ PO VYDÁNÍ ZMĚNY Č.1





### 2. HLAVNÍ VÝKRES

1 : 5 000

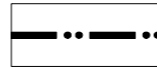







#### PLOCHY S ROZDÍLNÝM ZPŮSOBEM VYUŽITÍ

STAV	NÁVRH	
		SMÍŠENÉ OBYTNÉ
		OBČANSKÉHO VYBAVENÍ
		OBČANSKÉHO VYBAVENÍ - SPORTOVNÍ ZAŘÍZENÍ
		VÝROBY A SKLADOVÁNÍ
		VEŘEJNÝCH PROSTRANSTVÍ - ZELENĚ VEŘEJNÉ
		VODNÍ A VODOHOSPODÁŘSKÉ
		ZEMĚDĚLSKÉ
		LESNÍ
		NEZASTAVĚNÉ SMÍŠENÉ (VZROSTLÁ ZELEŇ / MOKŘADY)
		DOPRAVNÍ INFRASTRUKTURY SILNIČNÍ
		PŘÍRODNÍ - ÚZEMNÍ SYSTÉM EKOLOGICKÉ STABILITY

#### ÚZEMNÍ SYSTÉM EKOLOGICKÉ STABILITY - ÚSES

FUNKČNÍ	NEFUNKČNÍ	
		LOKÁLNÍ BIOCENTRA S POPISEM
		LOKÁLNÍ BOKORIDORY S POPISEM



#### HRANICE

STAV	NÁVRH	
		HRANICE SPRÁVNÍHO ÚZEMÍ OBCE
		HRANICE ZASTAVĚNÉHO ÚZEMÍ OBCE K 1.7.2016
		ZASTAVITELNÉ PLOCHY S OZNAČENÍM (ČÍSLO ZASTAVITELNÉ PLOCHY)
		ZASTAVITELNÉ PLOCHY S OZNAČENÍM (ČÍSLO ZMĚNY/ČÍSLO ZASTAVITELNÉ PLOCHY)

#### DOPRAVNÍ INFRASTRUKTURA

STAV	NÁVRH	
		SILNICE III. TŘÍDY S OZNAČENÍM

#### INFORMACE O ÚZEMÍ

STAV	NÁVRH	
		STROMOŘADÍ



PROJEKTOVÁ ČINNOST, URBANISMUS, ÚZEMNÍ PLÁNOVÁNÍ, EKOLOGIE, GIS

**URBANISTICKÉ STŘEDISKO OSTRAVA, s.r.o.**

Spartakovců 3, Ostrava-Poruba, 70800

tel: 596 939 530

ZODP.PROJEKTANT: ING. ARCH. VLADIMÍRA FUSKOVÁ

ZAK. ČÍSLO: U - 257

ZPRACOVATEL: ING. ARCH. VLADIMÍRA FUSKOVÁ, ING. ZDEŇKA VESELÁ

OBJEDNATEL: OBEC VĚLOPOLÍ

DATUM: ZÁŘÍ 2017