

# ZMĚNA Č. 2


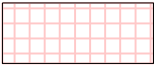






## ÚZEMNÍHO PLÁNU VĚLOPOLÍ

### 4. VODNÍ HOSPODÁŘSTVÍ

1 : 5 000

#### LEGENDA NAVRŽENÝCH ZMĚN

##### PLOCHY S ROZDÍLNÝM ZPŮSOBEM VYUŽITÍ

STAV	NÁVRH	
		SMÍŠENÉ OBYTNÉ
		PLOCHY ZEMĚDĚLSKÉ - ZAHRADY
		ZEMĚDĚLSKÉ
		DOPRAVNÍ INFRASTRUKTURY SILNIČNÍ

##### HRANICE

STAV	NÁVRH	
		HRANICE ZASTAVĚNÉHO ÚZEMÍ K 1. 5. 2021
		RUŠENÍ JEVU



PROJEKTOVÁ ČINNOST, URBANISMUS, ÚZEMNÍ PLÁNOVÁNÍ, EKOLOGIE, GIS

**URBANISTICKÉ STŘEDISKO OSTRAVA, s.r.o.**

Spartakovců 3, Ostrava-Poruba, 70800

tel: 596939530, 596939531

ZODP.PROJEKTANT: ING. ARCH. VLADIMÍRA FUSKOVÁ

ZAK. ČÍSLO: U - 257

ZPRACOVATEL: ING. ARCH. VLADIMÍRA FUSKOVÁ, ADÉLA STREJČKOVÁ

POŘIZOVATEL: OBEC VĚLOPOLÍ

DATUM: 2021