









# ZMĚNA Č. 2

## ÚZEMNÍHO PLÁNU VĚLOPOLÍ

### 1. ZÁKLADNÍ ČLENĚNÍ ÚZEMÍ

1 : 5 000

#### LEGENDA NAVRŽENÝCH ZMĚN

STAV	NÁVRH	
		HRANICE ZASTAVĚNÉHO ÚZEMÍ K 1. 5. 2021
		ZASTAVĚNÉ ÚZEMÍ K 1. 5. 2021
		ZASTAVITELNÉ PLOCHY S OZNAČENÍM (ČÍSLO ZMĚNY / ČÍSLO ZASTAVITELNÉ PLOCHY)
		RUŠENÍ JEVU

RUŠÍ SE POVINNOST ZPRACOVÁNÍ ÚZEMNÍ STUDIE PRO ZASTAVITELNOU PLOCHU OZNAČENOU Z39a.



PROJEKTOVÁ ČINNOST, URBANISMUS, ÚZEMNÍ PLÁNOVÁNÍ, EKOLOGIE, GIS

**URBANISTICKÉ STŘEDISKO OSTRAVA, s.r.o.**

Spartakovců 3, Ostrava-Poruba, 70800

tel: 596939530, 596939531

ZODP.PROJEKTANT: ING. ARCH. VLADIMÍRA FUSKOVÁ

ZAK. ČÍSLO: U - 257

ZPRACOVATEL: ING. ARCH. VLADIMÍRA FUSKOVÁ, ADÉLA STREJČKOVÁ

POŘIZOVATEL: OBEC VĚLOPOLÍ

DATUM: 2021