






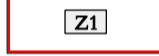


SPOLUFINANCOVÁNO Z EVROPSKÉHO FONDU PRO REGIONÁLNÍ ROZVOJ V RÁMCI INTEGROVANÉHO OPERAČNÍHO PROGRAMU

ÚZEMNÍ PLÁN HORNÍ TOŠANOVICE

A.1 ZÁKLADNÍ ČLENĚNÍ ÚZEMÍ

1 : 5 000

STAV	NÁVRH	
		HRANICE SPRÁVNÍHO ÚZEMÍ OBCE
		HRANICE ZASTAVĚNÉHO ÚZEMÍ K 1. 3. 2011
		ZASTAVĚNÉ ÚZEMÍ K 1. 3. 2011
		HRANICE ZASTAVITELNÝCH PLOCH S OZNAČENÍM



PROJEKTOVÁ ČINNOST, URBANISMUS, ÚZEMNÍ PLÁNOVÁNÍ, EKOLOGIE, GIS

URBANISTICKÉ STŘEDISKO OSTRAVA, s.r.o.

Spartakovců 3, Ostrava-Poruba, 70800

tel: 596 939 530

ZODP.PROJEKTANT:	ING. ARCH. VLADIMÍRA FUSKOVÁ	ZAK. ČÍSLO:	U - 510
ZPRACOVATEL:	ING. ARCH. VLADIMÍRA FUSKOVÁ, Bc. MARTIN FUSEK		
OBJEDNATEL:	OBEC HORNÍ TOŠANOVICE	ČISTOPIS:	ŘÍJEN 2012