
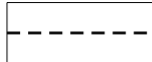




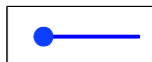
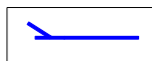

ÚZEMNÍ PLÁN ŘEKA

ÚPLNÉ ZNĚNÍ PO ZMĚNĚ Č. 2

5. VÝKRES VEŘEJNĚ PROSPĚŠNÝCH STAVEB, OPATŘENÍ A ASANACÍ 1 : 5 000

	HRANICE ŘEŠENÉHO ÚZEMÍ
	HRANICE ZASTAVĚNÉHO ÚZEMÍ K 1. 4. 2023

VEŘEJNĚ PROSPĚŠNÉ STAVBY DOPRAVNÍ A TECHNICKÉ INFRASTRUKTURY

	STAVBA SAMOSTATNÉ CYKLOSTEZKY SMILOVICE-ŘEKA
	STAVBA ČISTÍRNY ODPADNÍCH VOD
	VYBUDOVÁNÍ VRTU (ZDROJE PÍTNÉ VODY) VČETNĚ STAVBY PŘÍVODNÍHO ŘADU
	STAVBA PRO JÍMÁNÍ PÍTNÉ VODY VČETNĚ STAVBY PŘÍVODNÍHO ŘADU DO VODOJEMU
	OZNAČENÍ VEŘEJNĚ PROSPĚŠNÝCH STAVEB



PROJEKTOVÁ ČINNOST, URBANISMUS, ÚZEMNÍ PLÁNOVÁNÍ, EKOLOGIE, GIS

URBANISTICKÉ STŘEDISKO OSTRAVA, s.r.o.

Spartakovců 6014/3, Ostrava-Poruba, 70800

tel: 596 939 530, 596 939 531

ZODP.PROJEKTANT: ING.ARCH.HELENA SALVETOVÁ

ZAK. ČÍSLO: U - 535

ZPRACOVATEL: ING.ARCH.HELENA SALVETOVÁ

OBEC: ŘEKA

DATUM: PROSINEC 2023