







ÚZEMNÍ PLÁN ŘEKA ZMĚNA Č. 2

3. VÝKRES DOPRAVNÍ INFRASTRUKTURY 1 : 5 000

LEGENDA NAVRŽENÝCH ZMĚN

STAV	NÁVRH	
		ÚČELOVÉ KOMUNIKACE
		CYKLISTICKÉ TRASY
		ZNAČENÉ TURISTICKÉ TRASY (DLE KČT)
		NAUČNÁ STEZKA
STAV	NÁVRH	
		HRANICE ZASTAVĚNÉHO ÚZEMÍ K 1. 4. 2023

PLOCHY S ROZDÍLNÝM ZPŮSOBEM VYUŽITÍ

PLOCHY STABILIZOVANÉ	PLOCHY ZMĚN	
		PLOCHY SMÍŠENÉ OBYTNÉ
		PLOCHY VODNÍ A VODOHOSPODÁŘSKÉ
		RUŠENÉ JEVY

