


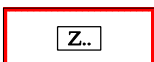

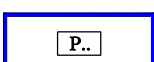


ÚZEMNÍ PLÁN ŘEKA ZMĚNA Č. 2





6. KOORDINAČNÍ VÝKRES

1 : 5 000

LEGENDA NAVRŽENÝCH ZMĚN

STAV	NÁVRH	
		HRANICE ZASTAVĚNÉHO ÚZEMÍ K 1. 4. 2023
		HRANICE ZASTAVITELNÝCH PLOCH S OZNAČENÍM
		HRANICE PLOCH PŘESTAVBY S OZNAČENÍM

PLOCHY S ROZDÍLNÝM ZPŮSOBEM VYUŽITÍ



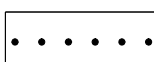







PLOCHY STABILIZOVANÉ	PLOCHY ZMĚN	
		PLOCHY SMÍŠENÉ OBYTNÉ
		PLOCHY VODNÍ A VODOHOSPODÁŘSKÉ

STAV	NÁVRH	
		VYMEZENÍ LOŽISKA NEVYHRAZENÉHO NEROSTU

BIOTOP VYBRANÝCH ZVLÁŠTĚ CHRÁNĚNÝCH DRUHŮ VELKÝCH SAVCŮ







		JÁDROVÁ ÚZEMÍ
---	---	---------------

DOPRAVNÍ INFRASTRUKTURA



		ÚČELOVÉ KOMUNIKACE
		CYKLISTICKÉ TRASY
		ZNAČENÉ TURISTICKÉ TRASY (DLE KČT)
		NAUČNÁ STEZKA
		OCHRANNÉ PÁSMO LETECKÝCH RADIOVÝCH ZABEZPEČOVACÍCH ZARÍZENÍ

STAV NÁVRH

TECHNICKÁ INFRASTRUKTURA

		VEDENÍ VN - 22 KV NADZEMNÍ - S OCHRANNÝM PÁSMEM
		VEDENÍ VN - 22 KV PODZEMNÍ - KABELOVÉ
		DISTRIBUČNÍ TRAFOSTANICE

POZNÁMKA:
VEDENÍ VN A DISTRIBUČNÍ TRAFOSTANICE VČETNĚ OCHRANNÝCH PÁSEM JSOU ZAKRESLENY NOVĚ, PŮVODNÍ ZÁKRES V PLATNÉM ÚZEMNÍM PLÁNU SE TÍM RUŠÍ

		RUŠENÉ JEVY
---	---	-------------

CELÉ SPRÁVNÍ ÚZEMÍ JE ZÁJMOVÝM ÚZEMÍM MINISTERSTVA OBRANY Z HLEDISKA POVOLOVÁNÍ VYJMENOVANÝCH DRUHŮ STAVEB

