

ÚZEMNÍ PLÁN SMILOVICE



hlavní výkres urbanistická koncepce a koncepce uspořádání krajiny

Způsob využití území





stav návrh





		plochy bydlení (BV)
		plochy občanského vybavení - hřbitovů (OH)
		plochy občanského vybavení komerčního typu (OM)
		plochy občanského vybavení - sportovních a rekreačních zařízení (OS)
		plochy občanského vybavení - veřejné infrastruktury (OV)
		plochy veřejných prostranství - veřejné zeleně (PV)
		plochy dopravní infrastruktury (DS)
		plochy technické infrastruktury (TI)
		plochy výroby a skladování (VS)
		plochy vodní a vodohospodářské (W)
		plochy zemědělské - orná půda (NZop)
		plochy zemědělské - trvalé travní porosty (NZtp)
		plochy lesní (NL)
		plochy soukromé zeleně - sady a zahrady (ZS)
		plochy smíšené přírodní (NSp)

Ostatní prvky

	vodní toky
	silnice převzaté z KPÚ

Hranice ploch

	ÚSES - hranice lokálního biocentra
	ÚSES - hranice lokálního biokoridoru
	hranice ploch změn v krajině
	hranice zastavitelných ploch

	hranice obce
	hranice katastrálního území
	hranice zastavěného území
	hranice parcel

Název	Obec Smilovice - Územní plán
Objednatel	Obec Smilovice
Pořizovatel	Městský úřad Třinec
Zpracovatel	Asseco Central Europe, a.s.
Odpovědný projektant	Mgr. Ing. Jan Majer
Etapa	Návrh
Část dokumentace	Návrh
Výkres	Hlavní výkres - urbanistická koncepce a koncepce uspořádání krajiny
Měřítko	1 : 5 000
Datum	leden 2015
Číslo paré - Číslo výkresu	1 - 2