







ÚZEMNÍ PLÁN SMILOVICE

výkres základního členění území

	zastavěné území
	zastavitelné plochy
	plochy změn v krajině
	hranice obce
	hranice katastrálního území
	hranice parcel

Název	Obec Smilovice - Územní plán
Objednatel	Obec Smilovice
Pořizovatel	Městský úřad Třinec
Zpracovatel	Asseco Central Europe, a.s.
Odpovědný projektant	Mgr. Ing. Jan Majer
Etapa	Návrh
Část dokumentace	Návrh
Výkres	Výkres základního členění území
Měřítko	1 : 5 000
Datum	leden 2015
Číslo paré - Číslo výkresu	1 -1