












	HRANICE KATASTRÁLNÍHO ÚZEMÍ
	HRANICE INTRAVILÁNU—ROK 1966
	HRANICE SOUČASNĚ ZASTAVĚNÉHO ÚZEMÍ OBCE PODLE ZÁKONA č.231/1999 Sb. O OCHRANĚ ZEMĚDĚLSKÉHO PŮDNÍHO FONDU — ŘÍJEN 2003
	HRANICE BONITNÍCH PŮDNĚ EKOLOGICKÝCH JEDNOTEK — BPEJ
	50 m HRANICE OD OKRAJE LESA
	OHRANIČENÍ PLOCH PRO LBC
	OHRANIČENÍ PLOCH PRO LBK
	OHRANIČENÍ PLOCH K ZÁBORU — NÁVRH
	ORNÁ PŮDA
	ZAHRADY
	TRVALÉ TRAVNÍ POROSTY—TTP
	LESNÍ POZEMKY
	NEZEMĚDĚLSKÉ POZEMKY
	ODVODNĚNÉ POZEMKY

177	ČÍSLO PLOCHY PRO ÚSES
LBC	LOKÁLNÍ BIOCENTRA
LBK	LOKÁLNÍ BIOKORIDORY
1	ČÍSLO PLOCHY K ZÁBORU
RD	RODINNÉ DOMY
OV	OBČANSKÁ VYBAVENOST
OVH	OBČANSKÁ VYBAVENOST—HŘBITOV
S	SPORT
PA	PODNIKATELSKÉ AKTIVITY
ZV	ZEMĚDĚLSKÁ VÝROBA
D	DOPRAVA, DOPRAVNÍ PLOCHY
TV	TECHNICKÉ VYBAVENÍ
OZ	ZALESNĚNÍ S FUNKCÍ OCHRANNÉ ZELĚNĚ
7.43.10	KÓD BPEJ
II	TŘÍDA OCHRANY ZEM. POZEMKŮ
23	KÓD LESNÍCH POZEMKŮ
29	KÓD OSTATNÍCH PLOCH
35	KÓD VODNÍCH PLOCH

