

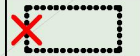


STŘÍTEŽ - ÚZEMNÍ PLÁN OBCE - ZMĚNA Č.1

B3. ZÁVAZNÉ FUNKČNÍ ČLENĚNÍ ÚZEMÍ OBCE A LIMITY VYUŽITÍ ÚZEMÍ 1:5000



- BI** INDIVIDUÁLNÍ BYDLENÍ VENKOVSKÉ
-  HRANICE ZASTAVITELNÝCH PLOCH
-  ZASTAVĚNÉ ÚZEMÍ DLE ZÁK 183/2006 SB V BLÍZKOSTI LOKALIT ZMĚNY Č.1
- 1/1** OZNAČENÍ LOKALIT ZMĚNY Č.1
-  OZNAČENÍ RUŠENÝCH ČÁSTÍ ÚZEMNÍHO PLÁNU

