

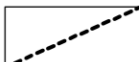









ÚZEMNÍ PLÁN VYŠŠÍ LHOTY

ÚPLNÉ ZNĚNÍ PO ZMĚNĚ Č. 2

I.2.a) VÝKRES ZÁKLADNÍHO ČLENĚNÍ ÚZEMÍ

| STAV | NÁVRH | |
|--|---|---------------------------------------|
|  |  | HRANICE OBCE |
|  |  | HRANICE ZASTAVĚNÉHO ÚZEMÍ |
|  |  | HRANICE ZASTAVITELNÉ PLOCHY S POPISEM |
|  |  | PLOCHA S PRVKY REGULAČNÍHO PLÁNU |

| | | | |
|------------------------|--|---|------------|
| OZNAČENÍ DOKUMENTACE: | ÚZEMNÍ PLÁN VYŠŠÍ LHOTY ÚPLNÉ ZNĚNÍ PO ZMĚNĚ Č. 2 | Ing.Arch.Miroslav Hudák Okružní 621/17, 739 32 Vratimov mirek.hudak@seznam.cz tel.: +420 777 281 846 | |
| OBJEDNATEL: | OBEC VYŠŠÍ LHOTY | | |
| POŘIZOVATEL: | MAGISTRÁT MĚSTA FRÝDKU-MÍSTKU | | |
| ZHOTOVITEL: | Ing.Arch. MIROSLAV HUDÁK | ZAKÁZKOVÉ ČÍSLO: | 220101 |
| ZODPOVĚDNÝ PROJEKTANT: | Ing.Arch. MIROSLAV HUDÁK | EXPEDICE: | LEDEN 2024 |
| ZPRACOVATELÉ: | Ing.Arch. MIROSLAV HUDÁK RNDr. MILAN POLEDNÍK | MĚŘÍTKO: | 1: 5000 |