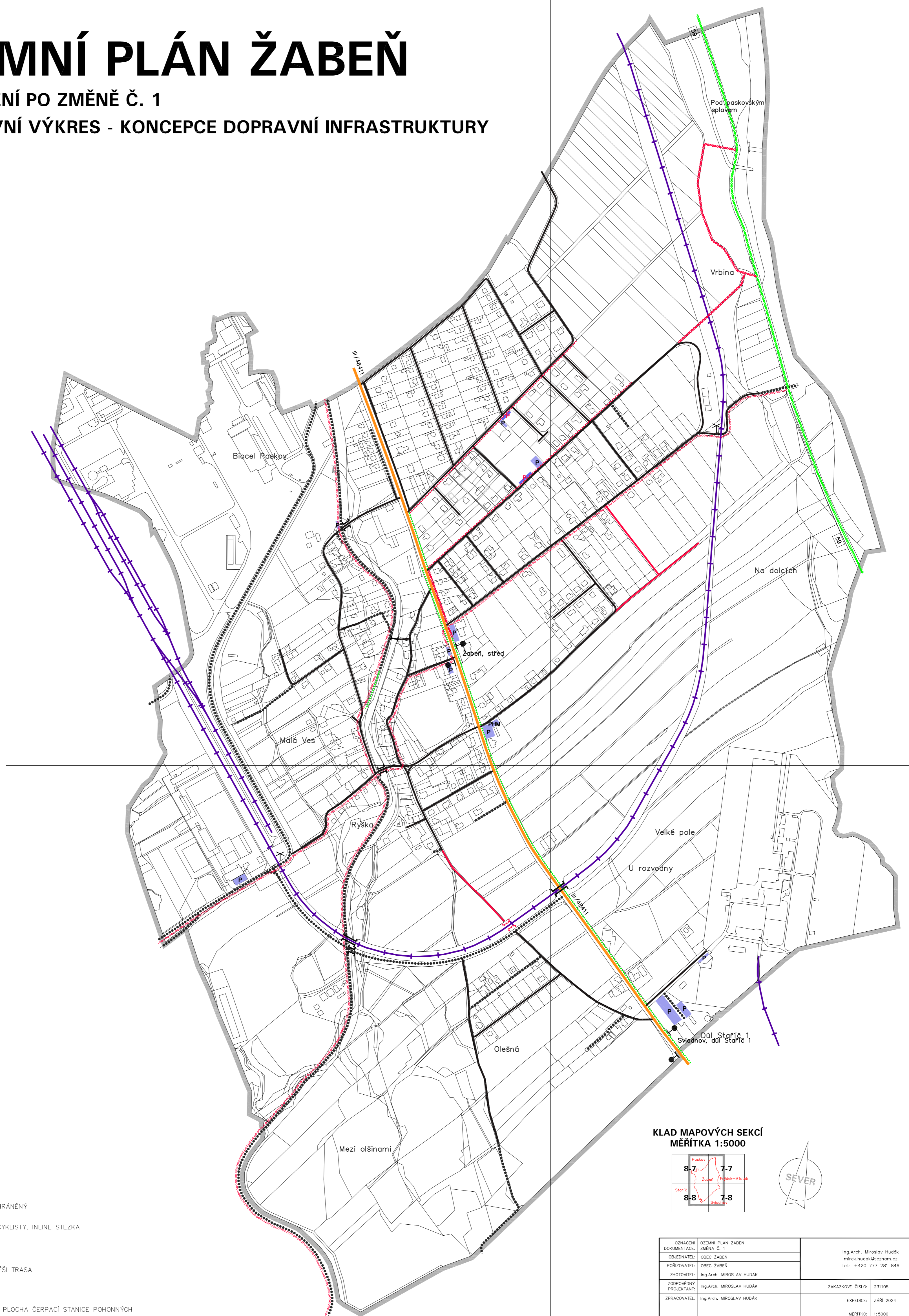




ÚZEMNÍ PLÁN ŽABEŇ

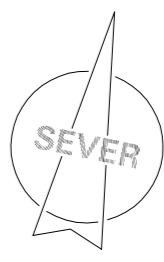
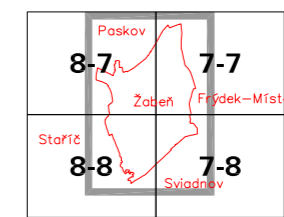
ÚPLNÉ ZNĚNÍ PO ZMĚNĚ Č. 1

I.2.c) HLAVNÍ VÝKRES - KONCEPCE DOPRAVNÍ INFRASTRUKTURY



STAV	NÁVRH	
		ŘEŠENÉ ÚZEMÍ
		SILNICE III. TŘÍDY
		MÍSTNÍ KOMUNIKACE
		VÝZNAMNÁ ÚČELOVÁ KOMUNIKACE
		MOST
		LÁVKA
		TUNEL, PRŮCHOD PRO PĚŠÍ
		ŽELEZNIČNÍ VLEČKA
		ÚROVNŇOVÝ ŽELEZNIČNÍ PŘEJEZD NECHRÁNĚNÝ
		CYKLOSTEZKA, STEZKA PRO PĚŠÍ A CYKLISTY, INLINE STEZKA
		CYKLISTICKÁ TRASA
		VÝZNAMNÝ CHODNÍK, SAMOSTATNÁ PĚŠÍ TRASA
		AUTOBUSOVÁ ZASTÁVKA
		PLOCHA VEŘEJNÉHO PARKOVIŠTĚ –P, PLOCHA ČERPACÍ STANICE PŮHONNÝCH HMOT –PHM

KLAD MAPOVÝCH SEKCI
MĚŘITKA 1:5000



OZNAČENÍ	ÚZEMNÍ PLÁN ŽABEŇ	Ing.Arch. Miroslav Hudák
DOKUMENTACE	ZMĚNA Č. 1	miroslav.hudak@seznam.cz
PORÍZOVATEL	OBEC ŽABEŇ	tel.: +420 777 281 846
ZHOTOVITEL	Ing.Arch. MIROSLAV HUDÁK	ZAKÁZKOVÉ ČÍSLO: 23105
ZODPOVĚDNÝ PROJEKTANT	Ing.Arch. MIROSLAV HUDÁK	EXPEDICE: ZÁŘÍ 2024
PRACOVNÍK	Ing.Arch. MIROSLAV HUDÁK	MĚŘITKO: 1:5000