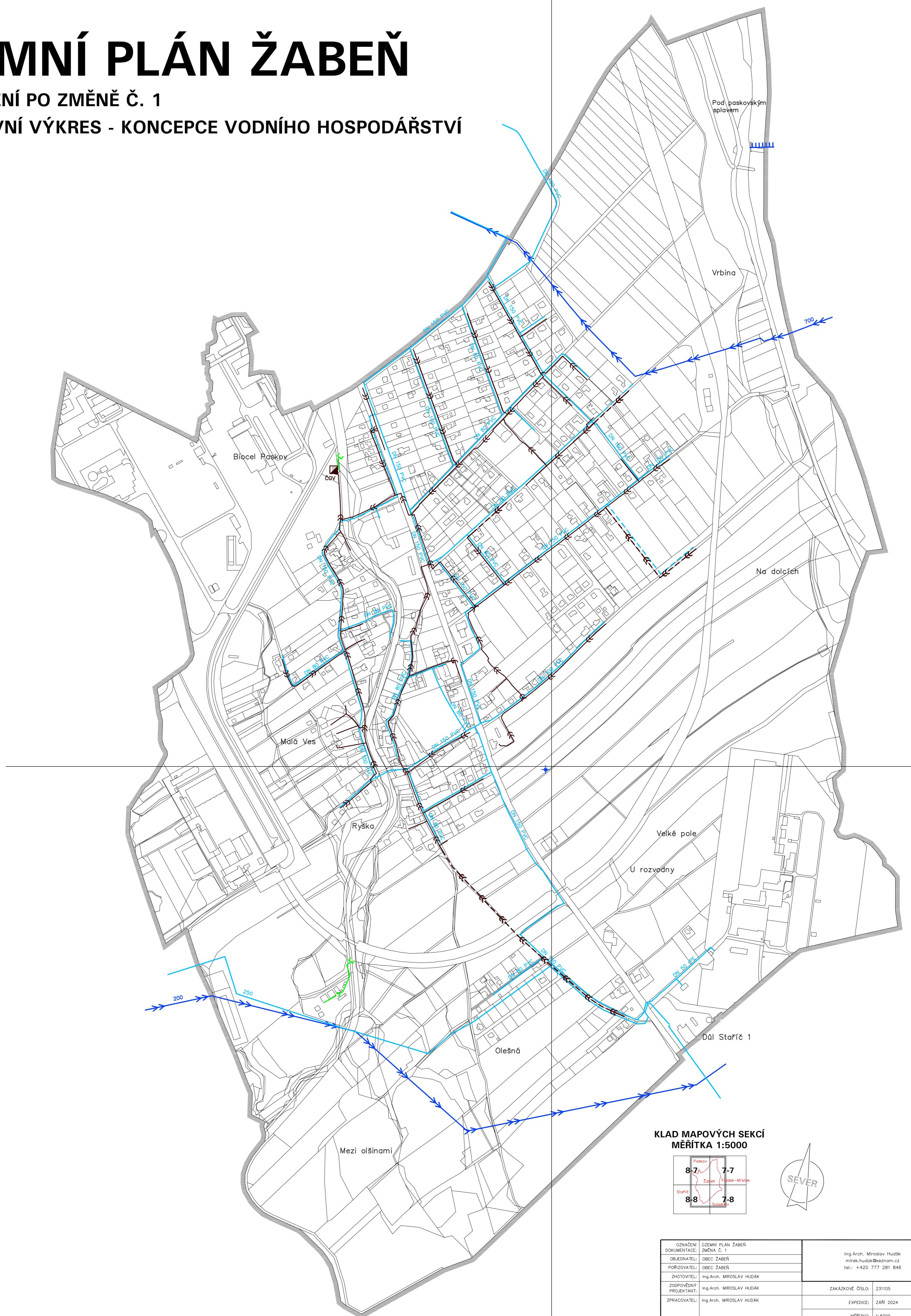




ÚZEMNÍ PLÁN ŽABEŇ

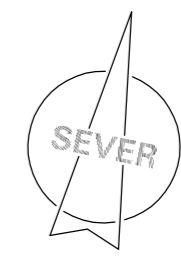
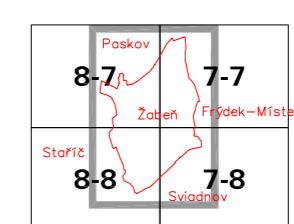
ÚPLNÉ ZNĚNÍ PO ZMĚNĚ Č. 1

I.2.d) HLAVNÍ VÝKRES - KONCEPCE VODNÍHO HOSPODÁŘSTVÍ



STAV	NÁVRH	
		ŘEŠENÉ ÚZEMÍ
		ŘÁD PITNÉ VODY
		ŘÁD UŽITKOVÉ VODY
		VRT POZOROVACÍ SÍTĚ ČHMÚ
		SPLAŠKOVÁ KANALIZACE
		VÝÚSTNÍ OBJEKT KANALIZACE
		ČIŠTÍRNA ODPADNÍCH VOD
		VÝZNAMNÝ JEZ

KLAD MAPOVÝCH SEKCI
MĚŘITKA 1:5000



OZNAČENÍ	ÚZEMNÍ PLÁN ŽABEŇ	Ing.Arch. Miroslav Hudák
DOKUMENTACE	ZMĚNA Č. 1	miroslav.hudak@seznam.cz
PORÍZOVATEL	OBEC ŽABEŇ	tel.: +420 777 281 846
ZHOTOVITEL	Ing.Arch. MIROSLAV HUDÁK	
ZODPOVĚDNÝ PROJEKTANT	Ing.Arch. MIROSLAV HUDÁK	ZAKÁZKOVÉ ČÍSLO: 23105
OPRAVITEL	Ing.Arch. MIROSLAV HUDÁK	EXPEDICE: ZÁŘÍ 2024
		MĚŘITKO: 1:5000