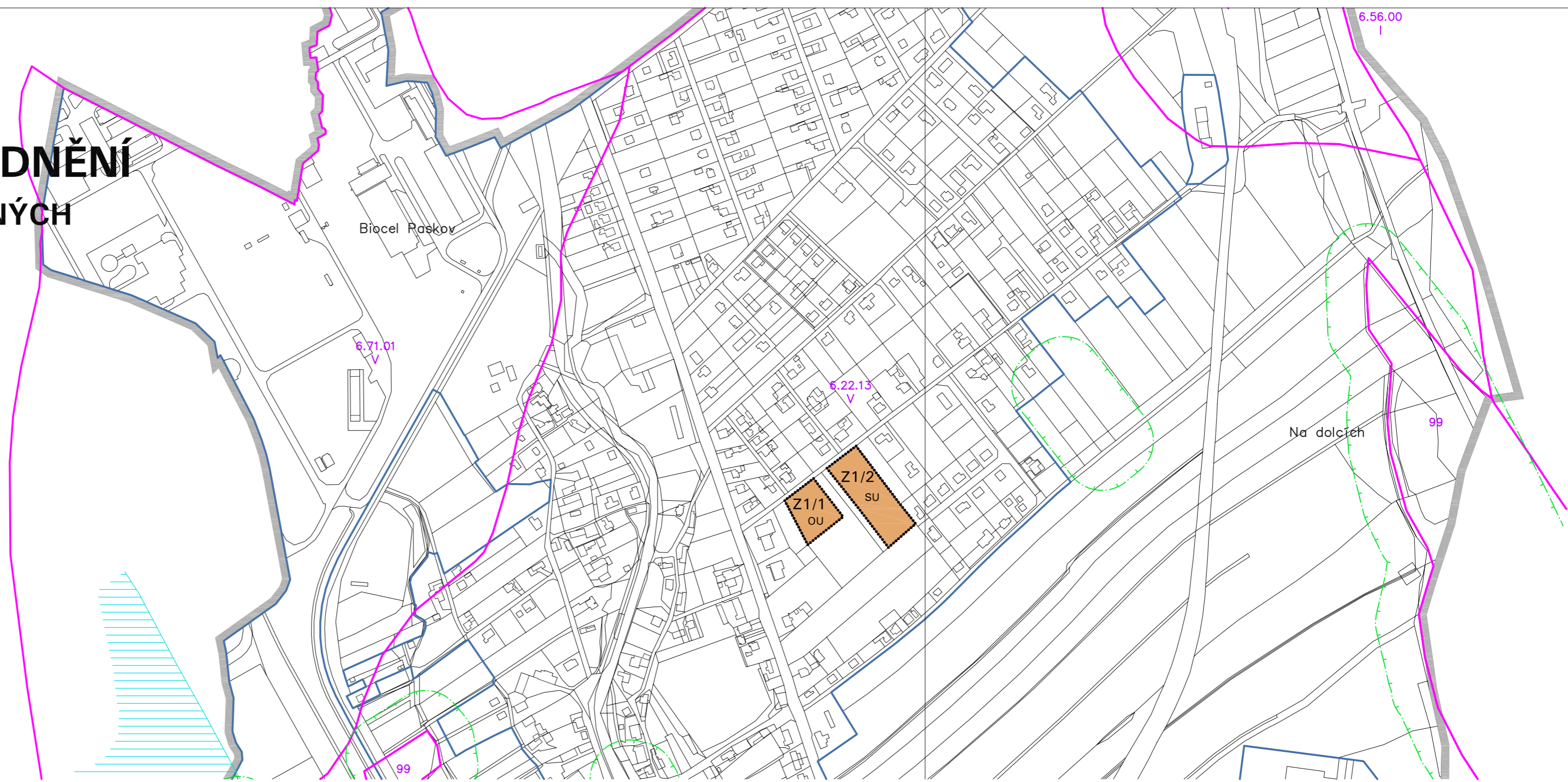



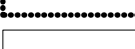

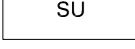








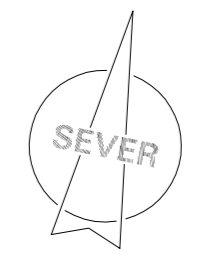
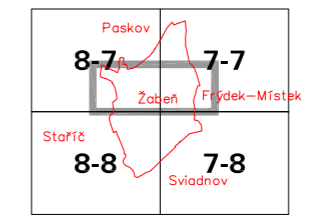
# ÚZEMNÍ PLÁN ŽABEŇ ZMĚNA Č. 1 - ODŮVODNĚNÍ

## II.2.c) VÝKRES PŘEDPOKLÁDANÝCH ZÁBORŮ PŮDNÍHO FONDU



-  ŘEŠENÉ ÚZEMÍ
-  ZASTAVĚNÉ ÚZEMÍ
-  Z1/1 ZASTAVITELNÁ PLOCHA
-  OU OBČANSKÉ VYBAVENÍ VŠEOBECNÉ
-  SU SMÍŠENÉ OBYTNÉ VŠEOBECNÉ
-  HRANICE BONITNÍCH PŮDNĚ EKOLOGICKÝCH JEDNOTEK
-  7.26.14 KÓD BPEJ
-  99 KÓD NEZEMĚDĚLSKÝCH POZEMKŮ
-  II TŘÍDA OCHRANY BPEJ
-  OCHRANNÉ PÁSMO POZEMKŮ URČENÝCH K PLNĚNÍ FUNKCE LESA
-  ODVODNĚNÉ POZEMKY
-  ORNÁ PŮDA

**KLAD MAPOVÝCH SEKCI  
MĚŘITKA 1:5000**



OZNAČENÍ DOKUMENTACE:	ÚZEMNÍ PLÁN ŽABEŇ ZMĚNA Č. 1	Ing.Arch. Miroslav Hudák mirek.hudak@seznam.cz tel.: +420 777 281 846
OBJEDNATEL:	OBEC ŽABEŇ	
POŘIZOVATEL:	OBEC ŽABEŇ	
ZHOTOVITEL:	Ing.Arch. MIROSLAV HUDÁK	
ZODPOVĚDNÝ PROJEKTANT:	Ing.Arch. MIROSLAV HUDÁK	ZAKÁZKOVÉ ČÍSLO: 231105
ZPRACOVATEL:	Ing.Arch. MIROSLAV HUDÁK	EXPEDICE: ZÁŘÍ 2024
		MĚŘITKO: 1:5000