













STAV	NÁVRH	
		KATASTRÁLNÍ HRANICE
		HRANICE ZASTAVĚNÉHO ÚZEMÍ OBCE K 31.10.2012
		ZASTAVĚNÉ ÚZEMÍ K 31.10.2012
		HRANICE ZASTAVITELNÝCH PLOCH
		HRANICE PLOCH DOPRAVNÍCH KORIDORŮ
		HRANICE PLOCH VEŘEJNÝCH PROSTRANSTVÍ
		HRANICE PLOCH VEŘEJNÉ ZELEŇE NA VEŘEJNÝCH PROSTRANSTVÍCH

STAV	NÁVRH	
		HRANICE PLOCH PŘESTAVBY
		HRANICE ÚZEMNÍCH REZERV
		ÚZEMÍ K PROVĚŘENÍ ÚZEMNÍ STUDIÍ
		ÚZEMÍ ŘEŠENÉ REGULAČNÍM PLÁNEM
		URBANISTICKY VÝZNAMNÉ ÚZEMÍ (POŽADAVKY NA ŘEŠENÍ STAVEB JSOU POPSÁNY V TEXTOVÉ ČÁSTI)
		PÁSMO OMEZENÉHO VYUŽITÍ ÚZEMÍ Z DŮVODU ZÁMĚRU REALIZACE PŘELOŽKY SILNICE I.TŘÍDY

POZN.: OZNAČENÍ PLOCH A ÚZEMÍ ODPOVÍDÁ OZNAČENÍM UVEDENÝM V TABULKÁCH A KAPITOLÁCH TEXTOVÉ ČÁSTI ÚZEMNÍHO PLÁNU.

NÁZEV ZAKÁZKY: ÚZEMNÍ PLÁN HORNÍ SUCHÁ		
 <p>ING.ARCH.JOSEF STARÝ ING.ARCH.EVA STARÁ</p> <p>HRABINSKÁ 10 737 01 ČESKÝ TĚŠÍN tel: 558 737 755 mob: 725 221 677 e-mail: atelier.s2@volny.cz, www.ateliers2.cz</p> <p>■ URBANISMUS ■ ARCHITEKTURA ■ DESIGN ■</p>	STUPEŇ / ČÁST DOKUMENTACE: I. ÚZEMNÍ PLÁN	Č.VÝKR. I.B.1.
	NÁZEV VÝKRESU: ZÁKLADNÍ ČLENĚNÍ ÚZEMÍ	MĚŘÍTKO 1:5000
	OBJEDNATEL: OBEC HORNÍ SUCHÁ	DATUM 2 / 2014
	PROJEKTANT: ING.ARCH.J.STARÝ,ING.ARCH.E.STARÁ	