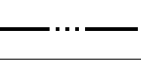

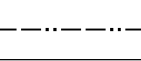



























LEGENDA:

STAV	NÁVRH	
		KATASTRÁLNÍ HRANICE
		HRANICE ZASTAVĚNÉHO ÚZEMÍ OBCE K 23.5.2018
		ZASTAVĚNÉ ÚZEMÍ K 23.5.2018
		HRANICE ZASTAVITELNÝCH PLOCH
		HRANICE PLOCH DOPRAVNÍCH KORIDORŮ
		HRANICE PLOCH VEŘEJNÝCH PROSTRANSTVÍ
		HRANICE PLOCH VEŘEJNÉ ZELEŇE NA VEŘEJNÝCH PROSTRANSTVÍCH

STAV	NÁVRH
	
	
	
	
	
	
	

HRANICE PLOCH PŘESTAVBY

ÚZEMÍ K PROVĚŘENÍ ÚZEMNÍ STUDIÍ

ÚZEMÍ ŘEŠENÉ REGULAČNÍM PLÁNEM

URBANISTICKY VÝZNAMNÉ ÚZEMÍ (POŽADAVKY NA ŘEŠENÍ STAVEB JSOU POPSÁNY V TEXTOVÉ ČÁSTI)

PÁSMO OMEZENÉHO VYUŽITÍ ÚZEMÍ Z DŮVODU ZÁMĚRU REALIZACE PŘELOŽKY SILNICE I.TŘÍDY

ÚZEMÍ OBSAHUJÍCÍ PRVKY REGULAČNÍHO PLÁNU A VE KTERÉM JE PODMÍNKOU PRO ROZHODOVÁNÍ ZPRACOVANÁ ÚZEMNÍ STUDIE

LOKALITY S PRVKY REGULAČNÍHO PLÁNU S NÁZVEM

POZN.: OZNAČENÍ PLOCH A ÚZEMÍ ODPOVÍDÁ OZNAČENÍM UVEDENÝM V TABULKÁCH A KAPITOLÁCH TEXTOVÉ ČÁSTI ÚZEMNÍHO PLÁNU.

ÚPLNÉ ZNĚNÍ PO ZMĚNĚ č.1

NÁZEV ZAKÁZKY:

ÚZEMNÍ PLÁN HORNÍ SUCHÁ

STUPEŇ / ČÁST DOKUMENTACE: I. ÚZEMNÍ PLÁN	Č.VÝKR. I.B.1.
NÁZEV VÝKRESU: ZÁKLADNÍ ČLENĚNÍ ÚZEMÍ	MĚŘITKO 1:5000
OBJEDNATEL: OBEC HORNÍ SUCHÁ	DATUM 1 / 2020
PROJEKTANT: ING.ARCH.J.STARÝ, ING.ARCH.E.STARÁ	