

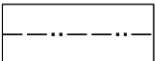



























# LEGENDA:

STAV	NÁVRH	
		KATASTRÁLNÍ HRANICE
		HRANICE ZASTAVĚNÉHO ÚZEMÍ OBCE K 16.8.2022
		ZASTAVĚNÉ ÚZEMÍ K 16.8.2022
		HRANICE ZASTAVITELNÝCH PLOCH
		HRANICE PLOCH DOPRAVNÍCH KORIDORŮ
		HRANICE PLOCH VEŘEJNÝCH PROSTRANSTVÍ
		HRANICE PLOCH VEŘEJNÉ ZELENE NA VEŘEJNÝCH PROSTRANSTVÍCH

STAV	NÁVRH	
		HRANICE PLOCH PŘESTAVBY
		ÚZEMÍ K PROVĚŘENÍ ÚZEMNÍ STUDIÍ
		ÚZEMÍ ŘEŠENÉ REGULAČNÍM PLÁNEM
		URBANISTICKY VÝZNAMNÉ ÚZEMÍ (POŽADAVKY NA ŘEŠENÍ STAVEB JSOU POPSÁNY V TEXTOVÉ ČÁSTI)
		PÁSMO OMEZENÉHO VYUŽITÍ ÚZEMÍ Z DŮVODU ZÁMĚRU REALIZACE PŘELOŽKY SILNICE I.TŘÍDY
		ÚZEMÍ OBSAHUJÍCÍ PRVKY REGULAČNÍHO PLÁNU A VE KTERÉM JE PODMÍNKOU PRO ROZHODOVÁNÍ ZPRACOVANÁ ÚZEMNÍ STUDIE
		LOKALITY S PRVKY REGULAČNÍHO PLÁNU S NÁZVEM

POZN.: OZNAČENÍ PLOCH A ÚZEMÍ ODPOVÍDÁ OZNAČENÍM UVEDENÝM V TABULKÁCH A KAPITOLÁCH TEXTOVÉ ČÁSTI ÚZEMNÍHO PLÁNU.

## ÚPLNÉ ZNĚNÍ PO ZMĚNĚ č.2

NÁZEV ZAKÁZKY: <b>ÚZEMNÍ PLÁN HORNÍ SUCHÁ</b>		
 <b>ING.ARCH.JOSEF STARÝ</b> <b>ING.ARCH.EVA STARÁ</b> <b>Ateliér 2</b> e-mail: atelier.s2@volny.cz, www.ateliers2.cz	STUPEŇ / ČÁST DOKUMENTACE: I. ÚZEMNÍ PLÁN NÁZEV VÝKRESU: ZÁKLADNÍ ČLENĚNÍ ÚZEMÍ OBJEDNATEL: OBEC HORNÍ SUCHÁ PROJEKTANT: ING.ARCH.J.STARÝ, ING.ARCH.E.STARÁ	Č.VÝKR. <b>I.B.1.</b> MĚŘITKO 1:5000 DATUM 6 / 2024