












# LEGENDA:

## NÁVRH ZMĚN V ŘEŠENÉM ÚZEMÍ

	ZASTAVITELNÉ PLOCHY S OZNAČENÍM ZPŮSOBU JEJICH VYUŽITÍ (PŘÍSLUŠNÝM KÓDEM V ČERVENÉ BARVĚ)
	KORIDORY PRO DOPRAVNÍ (KD) A TECHNICKOU (KT) INFRASTRUKTURU S OZNAČENÍM ÚČELU, PRO JAKÝ JSOU VYMEZENY (PŘÍSLUŠNÝM KÓDEM V ČERVENÉ BARVĚ)
	KORIDORY VODNÍ A VODOHOSPODÁŘSKÉ S OZNAČENÍM ÚČELU, PRO JAKÝ JSOU VYMEZENY (PŘÍSLUŠNÝM KÓDEM V ČERVENÉ BARVĚ)
	NÁVRH ZMĚNY OZNAČENÍ PLOCH A KORIDORŮ ÚZEMNÍCH REZERV
	PLOCHY ZELENĚ OSTATNÍ A SPECIFICKÉ (ZX)
	ZASTAVITELNÉ PLOCHY - NÁVRH NA ZRUŠENÍ
	PLOCHY ÚZEMNÍCH REZERV - NÁVRH NA ZRUŠENÍ
	RUŠENÉ JEVY, POPŘ. ČÁSTI JEVŮ
	HRANICE ZASTAVĚNÉHO ÚZEMÍ K 03/2021
	HRANICE ZASTAVĚNÉHO ÚZEMÍ K 10/2011 - RUŠENÁ ČÁST HRANICE
	ODDĚLENÍ PLOCH S ROZDÍLNÝM ZPŮSOBEM VYUŽITÍ



## ZMĚNA GRAFICKÉ ČÁSTI

VÝKRES:

DATUM

ČERVENEC 2021

### I.B.1. VÝKRES ZÁKLADNÍHO ČLENĚNÍ ÚZEMÍ

MAPOVÉ

2-4, 2-5

MĚŘÍTKO

1 : 5 000

PŘEDMĚT ZMĚNY:

- DOPLNĚNÍ PLOCH ZMĚN V KRAJINĚ – ZX-01
- ZMĚNA ZOBRAZENÍ KORIDORŮ NA PRŮHLEDNÉ, ZMĚNA JEJICH OZNAČENÍ KÓDY
- ZMĚNA KORIDORŮ SK-Z.. NA PLOCHY VEŘEJNÝCH PROSTRANSTVÍ, UPŘESNĚNÍ VYMEZENÍ DLE AKTUÁLNÍ DKM
- AKTUALIZACE VYMEZENÍ HRANICE ZASTAVĚNÉHO ÚZEMÍ K 032021