











Legenda:

stav	návrh	
		PLOCHY A KORIDORY TECH. INFRASTRUKTURY (T), VE KTERÝCH JSOU NAVRŽENA VEDENÍ A ZAŘÍZENÍ PRO ZÁSOBOVÁNÍ EL. ENERGIÍ A PLYNEM
		KABELOVÉ VEDENÍ ELEKTRICKÉ SÍTĚ 22kV
		DISTRIBUČNÍ TRAFOSTANICE
		NÁVRH NA ZRUŠENÍ JEVU
		VYMEZENÍ RUŠENÝCH ČÁSTI JEVU



ZMĚNA GRAFICKÉ ČÁSTI

VÝKRES: DATUM

I.B.3. KONCEPCE TECHNICKÉ INFRASTRUKTURY 1 : 5 000

MAPOVÉ SEKCE MĚŘÍTKO

PŘEDMĚT ZMĚNY:

- ZRUŠENÍ KORIDORŮ - T-Z17, T-Z2
- ZRUŠENÍ ČÁSTI KORIDORU T-Z1
- ZRUŠENÍ ČÁSTI LINOVÝCH VEDENÍ PLYNOVODU A KATODOVÉ OCHRANY
- DOPLNĚNÍ ELEKTRICKÝCH STANIC A JEJICH PŘÍPOJENÍ KABELOVÝM VEDENÍM VN 22KV