







































# HRANICE, IDENTIFIKACE PLOCH

	hranice řešeného území
	hranice katastru
	hranice zastavěného území
	zastavitelné plochy
	plochy přestavby
	územní rezervy

# KONCEPCE VĚŘEJNÉ INFRASTRUKTURY

STAV	NÁVRH	
<b>DOPRAVNÍ INFRASTRUKTURA</b>		
		železnice
		ochranné pásmo železnice
		silnice II. třídy
		silnice III. třídy
		místní komunikace
		ochranné pásmo silnice
		cykloturistické trasy
		cyklotrasa Jakartovice – Opava - ZÚR MSK
		autobusová zastávka
		izochrony dostupnosti 400 m
<b>ZÁSOBOVÁNÍ VODOU</b>		
		vodovodní řad - hlavní
		vodovodní řad - místní
		vodojem
		ochranné pásmo vodního zdroje
<b>ODKANALIZOVÁNÍ</b>		
		kanalizace
		vodní plochy
		vodní toky
		meliorace - odvodnění
		hlavní odvodňovací zařízení (HOZ)
		koridor pro revitalizaci vodního toku - ZÚR Moravskoslezského kraje
<b>ZÁSOBOVÁNÍ ELEKTRICKOU ENERGIÍ</b>		
		nadzemní vedení zvn 400 kV
		ochranné pásmo nadzemního vedení zvn 400 kV
		nadzemní vedení vn 22 kV
		ochranné pásmo nadzemního vedení vn 22 kV
		sloupová trafostanice 22 / 0,4 kV
		koridor pro nadzemní vedení vvn 110 kV - ZÚR Moravskoslezského kraje
		koridor pro vedení vvn 110 kV - ÚAP ORP Opava
		koridor pro vedení vn 22 kV - ÚAP ORP Opava
		koridor pro podzemní vedení vn 22 kV - větrný park
<b>VEŘEJNÉ KOMUNIKAČNÍ SÍŤ</b>		
		elektronické komunikační vedení - místní
<b>OCHRANA OBYVATELSTVA</b>		
		místo požární ochrany

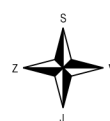
II.4

## DOPRAVNÍ A TECHNICKÁ INFRASTRUKTURA

ÚZEMNÍ PLÁN BRATŘÍKOVICE

RAZÍTKO:

PROJEKTANTI: ING. ARCH. MGR. MONIKA VÁVROVÁ  
ING. ARCH. MARTIN VÁVRA



E. Č.: 218-2

DATUM: 06/2023

POŘIZOVATEL: MAGISTRÁT MĚSTA OPAVY

MĚŘÍTKO: 1 : 5 000