

# HRANICE, IDENTIFIKACE PLOCH

 hranice řešeného území

 hranice katastru


 hranice zastavěného území


**Z1 P1**


číslo záboru zemědělského půdního fondu


## BPEJ, třídy ochrany ZPF


 hranice BPEJ

 zemědělská půda s třídou ochrany I.

 zemědělská půda s třídou ochrany II.

 zemědělská půda s třídou ochrany III.

 zemědělská půda s třídou ochrany IV.

 zemědělská půda s třídou ochrany V.

## LIMITY

 vzdálenost 50 m od okraje lesa

## INVESTICE DO PŮDY

 meliorace

II.2

## VÝKRES PŘEDPOKLÁDANÝCH ZÁBORŮ PŮDNÍHO FONDU

ÚZEMNÍ PLÁN BRATŘÍKOVICE

RAZÍTKO:

PROJEKTANTI: ING. ARCH. MGR. MONIKA VÁVROVÁ  
ING. ARCH. MARTIN VÁVRA



E. Č.: 218-2

DATUM: 06/2023

POŘIZOVATEL: MAGISTRÁT MĚSTA OPAVY

MĚŘÍTKO: 1 : 5 000