


















STAV	NÁVRH	
---		řešené území
		urbanizované území / rozvojové plochy
		silnice první třídy
.. ..		cyklistická stezka
	.. ..	cyklotrasa Jakartovice - Opava
		hlavní vodovodní řad
		vodojem
		koridor pro revitalizaci vodního toku ZÚR Moravskoslezského kraje
		transformovna
		nadzemní vedení zvn 400 kV
		koridor pro nadzemní vedení vvn 110 kV
		VTL plynovod do 40 barů
		STL plynovod
		elektronické komunikační vedení radioreléový paprsek

STAV	NÁVRH	
		regionální biokoridor
		regionální biocentrum
		chráněné ložiskové území
		poddolované území
		zvláště chráněné území

### Záznam o účinnosti

Opatření obecné povahy

### Územního plánu Bratřívovice

Správní orgán, který OOP vydal: ZO Bratřívovice

Datum nabytí účinnosti: 08.08.2023

Oprávněná úřední osoba pořizovatele: Ing. arch. Jana Grodová  
referent oddělení územního plánování

Otisk úředního razítka, podpis:

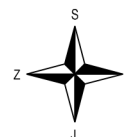
II.3

## VÝKRES ŠIRŠÍCH VZTAHŮ

ÚZEMNÍ PLÁN BRATŘÍKOVICE

PROJEKTANTI: ING. ARCH. MGR. MONIKA VÁVROVÁ  
ING. ARCH. MARTIN VÁVRA

RAZÍTKO:



E. Č.: 218-2

DATUM: 06/2023

POŘIZOVATEL: MAGISTRÁT MĚSTA OPAVY

MĚŘÍTKO: 1 : 50 000