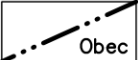










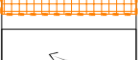


ÚZEMNÍ PLÁN LHOTKA U LITULTOVIC

I.2.A. VÝKRES ZÁKLADNÍHO ČLENĚNÍ ÚZEMÍ 1:5000

VYMEZENÍ ÚZEMÍ, PLOCH A KORIDORŮ

	ŘEŠENÉ ÚZEMÍ OBCE – HRANICE KATASTRÁLNÍCH ÚZEMÍ
	ZASTAVĚNÉ ÚZEMÍ
	ZASTAVITELNÉ PLOCHY
	PLOCHY PŘESTAVBY
	PLOCHY ZMĚN V KRAJINĚ
	PLOCHY ASANACE
	KORIDOR PRO DOPRAVNÍ INFRASTRUKTURU
	KORIDOR PRO TECHNICKOU INFRASTRUKTURU
	KORIDOR NADMÍSTNÍHO VÝZNAMU E27 PRO TECHNICKOU INFRASTRUKTURU
	PLOCHY ÚZEMNÍ REZERVY
	POMOCNÁ POPISOVÁ ŠIPKA
	POLOHOPIS – KATASTRÁLNÍ MAPA

Záznam o účinnosti opatření obecné povahy Územní plán Lhotka u Litultovic

Správní orgán příslušný k vydání územního plánu:	Zastupitelstvo obce Lhotka u Litultovic	„Otisk úředního razítka“, podpis
Datum nabytí účinnosti:	25.06.2024	Ing. Lukáš Vltavský Digitálně podepsal Ing. Lukáš Vltavský Datum: 2024.07.09 11:10:32 +02'00'
Oprávnění úřední osoba pořizovatele: funkce	Ing. Lukáš Vltavský referent oddělení územního plánování odboru výstavby a územního plánování	

OZNAČENÍ DOKUMENTACE:	ÚZEMNÍ PLÁN LHOTKA U LITULTOVIC	ATELIER ARCHPLAN OSTRAVA s.r.o. <small>Martinovská 3188, 723 00 Ostrava-Martinov; busch@archplan.cz</small>
OBJEDNATEL:	OBEC LHOTKA U LITULTOVIC	
POŘIZOVATEL:	MAGISTRÁT MĚSTA OPAVY	
ZHOTOVITEL:	ATELIER ARCHPLAN OSTRAVA s.r.o.	
ZODPOVĚDNÝ PROJEKTANT:	Ing.arch.Kateřina BUSCHOVÁ, autorizovaný architekt ČKA 3017	
VÝKRES:	I.2.A. VÝKRES ZÁKLADNÍHO ČLENĚNÍ ÚZEMÍ	ZAKÁZKOVÉ ČÍSLO: 1200-19
ZPRACOVATELÉ:	Ing. arch. Kateřina BUSCHOVÁ Pierre BUSCH, architecte DPLG RNDr. Milan POLEDNÍK Ing. Petr ŠÍŘINA	DATUM 11/2023
		MĚŘÍTKO: 1:5000