






LEGENDA

stav	návrh	popis
------	-------	-------

VYMEZENÍ ÚZEMÍ

		hranice řešeného (katastrálního) území
		hranice zastavěného území (k 31.3.2016) / hranice zastavitelného území

VEŘEJNĚ PROSPĚŠNÉ STAVBY




	koridor VPS pro umístění techn. a dopravní infrastruktury vč. potřebných technických objektů
	plocha VPS pro umístění techn. a dopravní infrastruktury vč. potřebných technických objektů
	koridor VPS nadmístního významu

VEŘEJNĚ PROSPĚŠNÉ STAVBY A ASANACE S MOŽNOSTÍ VYVLASTNĚNÍ DLE § 170 STAVEBNÍHO ZÁKONA

VD1	vybudování místní komunikace
VD2	vybudování účelové komunikace
VT1	vybudování vodovodních řadů
VT2	vybudování systému odkanalizování včetně čerpacích stanic a ČOV
VT3	vybudování (přeložení) vedení VN včetně nových trafostanic
VT4	vybudování STL plynovodu
VT5	vybudování VTL plynovodu včetně regulační stanice
VT6	vybudování (přeložení) VTL plynovodu viz. ZÚR MSK, P14 koridor pro vedení P14 je oproti ZÚR MSK zpřesněn na šířku 100 M

VEŘEJNĚ PROSPĚŠNÁ OPATŘENÍ

VEŘEJNĚ PROSPĚŠNÁ OPATŘENÍ S MOŽNOSTÍ VYVLASTNĚNÍ DLE § 170 STAVEBNÍHO ZÁKONA

	VU1	založení prvku ÚSES
	VU2	zvýšení retence území - IP1, IP2, IP5, IP6, IP9, IP16-20, IP23
	VU3	protipovodňové opatření - suchý poldr

ZÁZNAM O ÚČINNOSTI

Správní orgán:	Zastupitelstvo obce Neplachovice	razítko
Datum nabytí účinnosti:		
Pořizovatel:	Magistrát města Opavy	
	odb. hlavního architekta a územního plánu	
Oprávněná úřední osoba pořizovatele:	Jméno:	
	Funkce:	
	Podpis:	

VÝKRES VEŘEJNĚ PROSPĚŠNÝCH STAVEB, OPATŘENÍ A ASANACÍ

M 1 : 5 000

ČÁST	ÚZEMNÍ PLÁN
ZPRACOVATEL	ATELIER A.VE, M. MAJEROVÉ 3, 638 00 BRNO TEL: +420 604 215 144, e-mail: a.ve.studio@volny.cz ING. ARCH. ŠTĚPÁN KOČIŠ (ZÁSTUPCE), ING. ARCH. HELENA KOČIŠOVÁ, ING. IGOR KYSELKA, CSc. VLADIMÍR MAREK, ING. RENÉ UXA, ING. VOJTĚCH JOURA
OBJEDNATEL	OBEC NEPLACHOVICE, PSČ 747 74 STAROSTKA OBCE DANA SCHREIEROVÁ (ZÁSTUPCE)
DATUM	ZÁŘÍ 2016



atelier a.ve

1/4