






# LEGENDA

stav	návrh	popis
------	-------	-------

## VYMEZENÍ ÚZEMÍ

		hranice řešeného (katastrálního) území
		hranice zastavěného území (k 31.3.2016) / hranice zastavitelného území


## PŘEDPOKLÁDANÉ ZÁBORY

		předpokládaný zábor - plocha
		předpokládaný zábor - koridor
	ZP-...	označení plochy předpokládaného záboru ZPF
	ZK-...	označení koridoru předpokládaného záboru ZPF





## INVESTICE DO PŮDY

		plochy meliorací
---	--	------------------

## BONITOVANÉ PŮDNĚ-EKOLOGICKÉ JEDNOTKY

		hranice stejné hodnoty BPEJ
5.11.00		kód bonitované půdně ekologické jednotky (BPEJ)

## STUPEŇ OCHRANY ZPF

		půdy s třídou ochrany I.
		půdy s třídou ochrany II.
		půdy s třídou ochrany III.
		půdy s třídou ochrany V.

### POZNÁMKA:

Členění jednotlivých ploch záborů dle účelu je zřejmé z hlavního resp. koordinčního výkresu.

## VÝKRES PŘEDPOKLÁDANÝCH ZÁBORŮ PŮDNÍHO FONDU

M 1 : 5 000

ČÁST  
ZPRACOVATEL

ODŮVODNĚNÍ ÚZEMNÍHO PLÁNU  
ATELIER A.VE, M. MAJEROVÉ 3, 638 00 BRNO  
TEL: +420 604 215 144, e-mail: a.ve.studio@volny.cz

OBJEDNATEL

ING. ARCH. ŠTĚPÁN KOČIŠ (ZÁSTUPCE),  
ING. ARCH. HELENA KOČIŠOVÁ, ING. IGOR KYSELKA, CSc.  
VLADIMÍR MAREK, ING. RENÉ UXA, ING. VOJTĚCH JOURA  
OBEC NEPLACHOVICE, PSČ 747 74  
STAROSTKA OBCE DANA SCHREIEROVÁ (ZÁSTUPCE)  
ZÁŘÍ 2016

DATUM



atelier a.ve

11/5