






# LEGENDA

značení	popis
---------	-------

## VYMEZENÍ ÚZEMÍ

	hranice řešeného (katastrálního) území
	hranice zastavěného území (k 31.3.2016)
	plochy zastavitelné
	plochy rezerv
	plochy určené k prověření územní studií

## ZÁZNAM O ÚČINNOSTI

Správní orgán:	Zastupitelstvo obce Neplachovice	razítko
Datum nabytí účinnosti:		
Pořizovatel:	Magistrát města Opavy odb. hlavního architekta a územního plánu	
Oprávněná úřední osoba pořizovatele:	Jméno:	
	Funkce:	
	Podpis:	

# VÝKRES ZÁKLADNÍHO ČLENĚNÍ M 1 : 5 000

ČÁST ÚZEMNÍ PLÁN  
ZPRACOVATEL ATELIER A.VE, M. MAJEROVÉ 3, 638 00 BRNO  
TEL: +420 604 215 144, e-mail: [a.ve.studio@volny.cz](mailto:a.ve.studio@volny.cz)  
ING. ARCH. ŠTĚPÁN KOČIŠ (ZÁSTUPCE),  
ING. ARCH. HELENA KOČIŠOVÁ, ING. IGOR KYSELKA, CSc.  
VLADIMÍR MAREK, ING. RENÉ UXA, ING. VOJTĚCH JOURA  
OBJEDNATEL OBEC NEPLACHOVICE, PSČ 747 74  
STAROSTKA OBCE DANA SCHREIEROVÁ (ZÁSTUPCE)  
DATUM ZÁŘÍ 2016



I/1